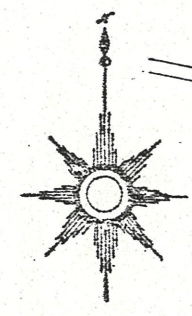
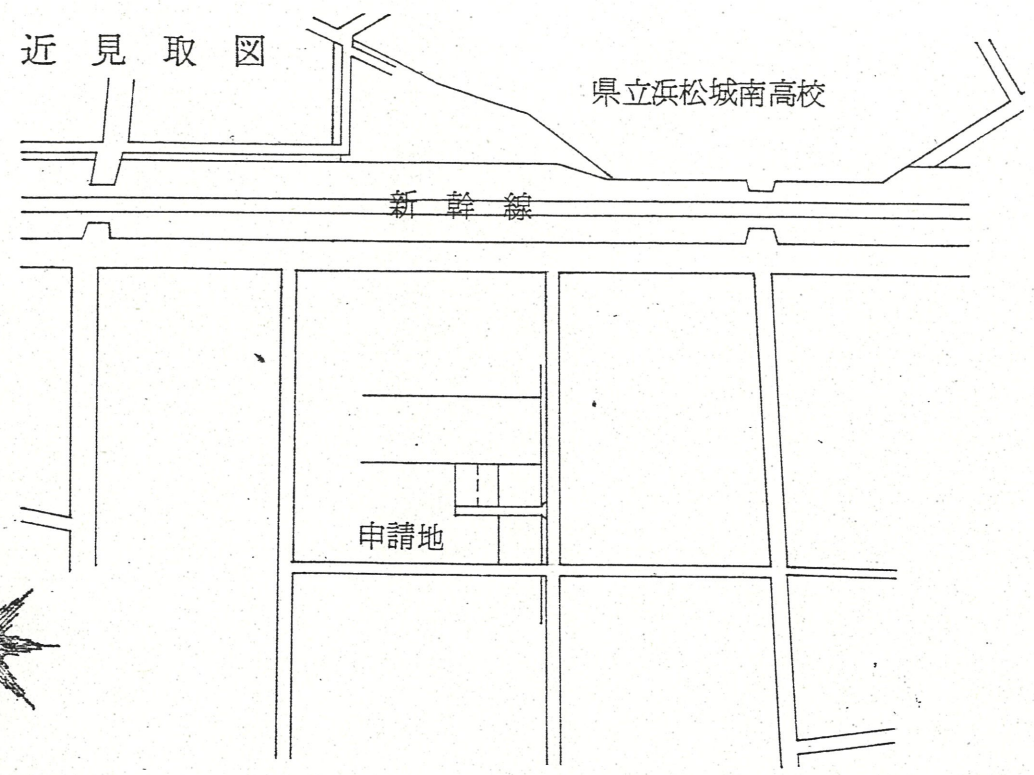


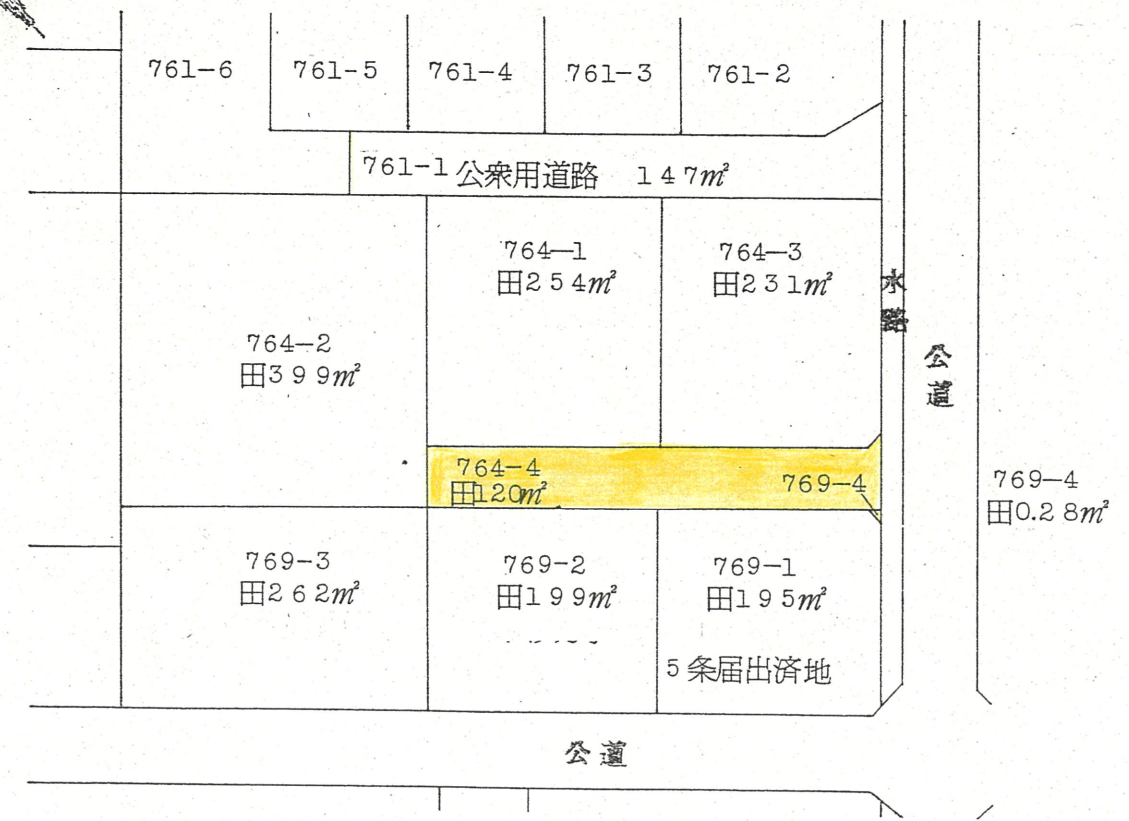
道路位置指定図	指定番号	60-25
飯田町 地内	指定年月日	S61. 5. 2

1 附近見取図

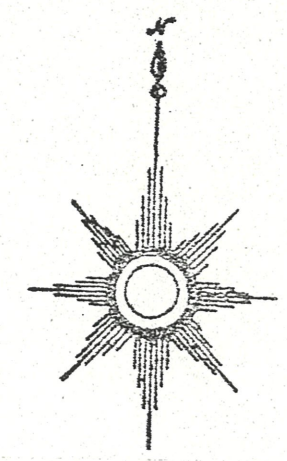
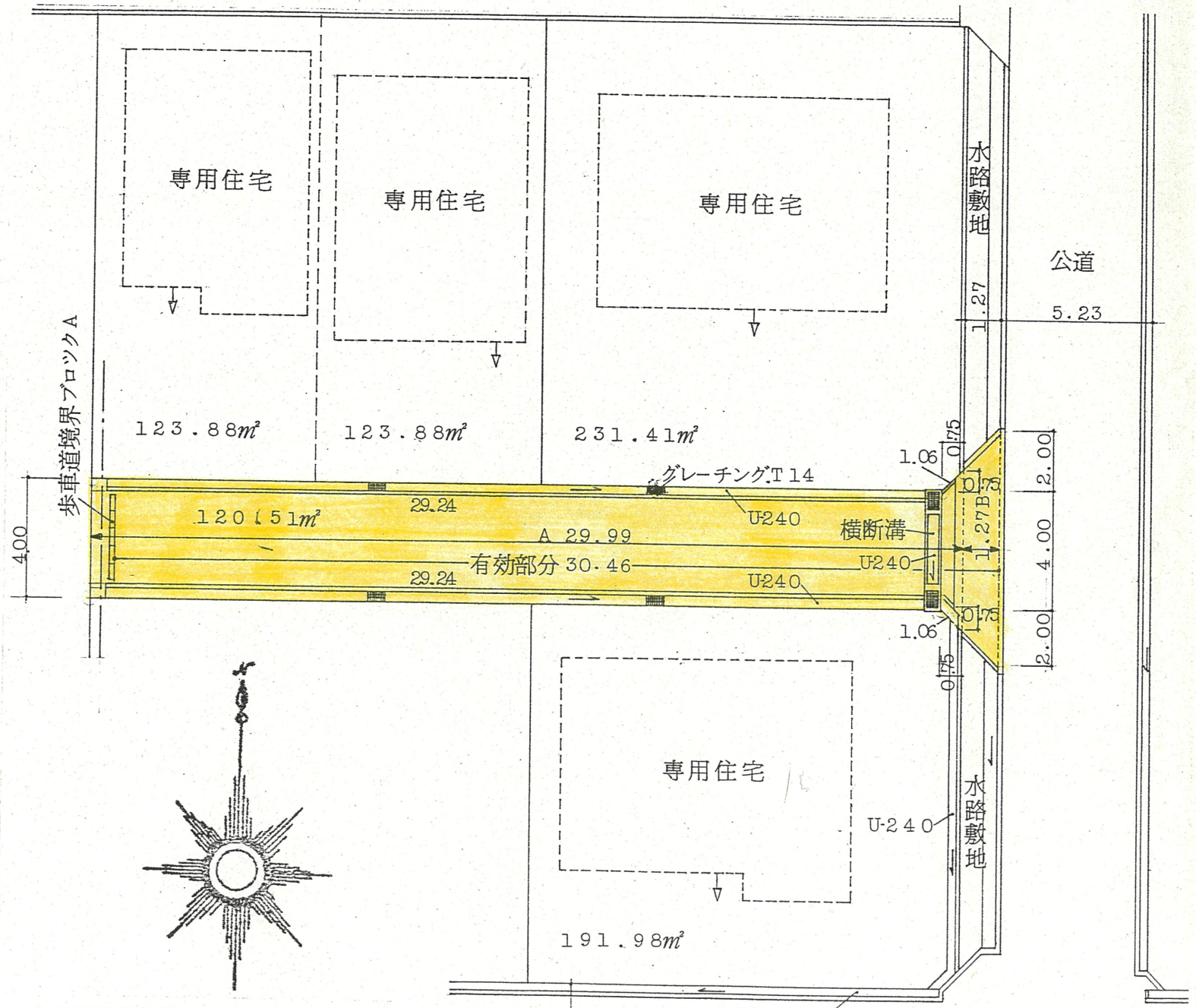
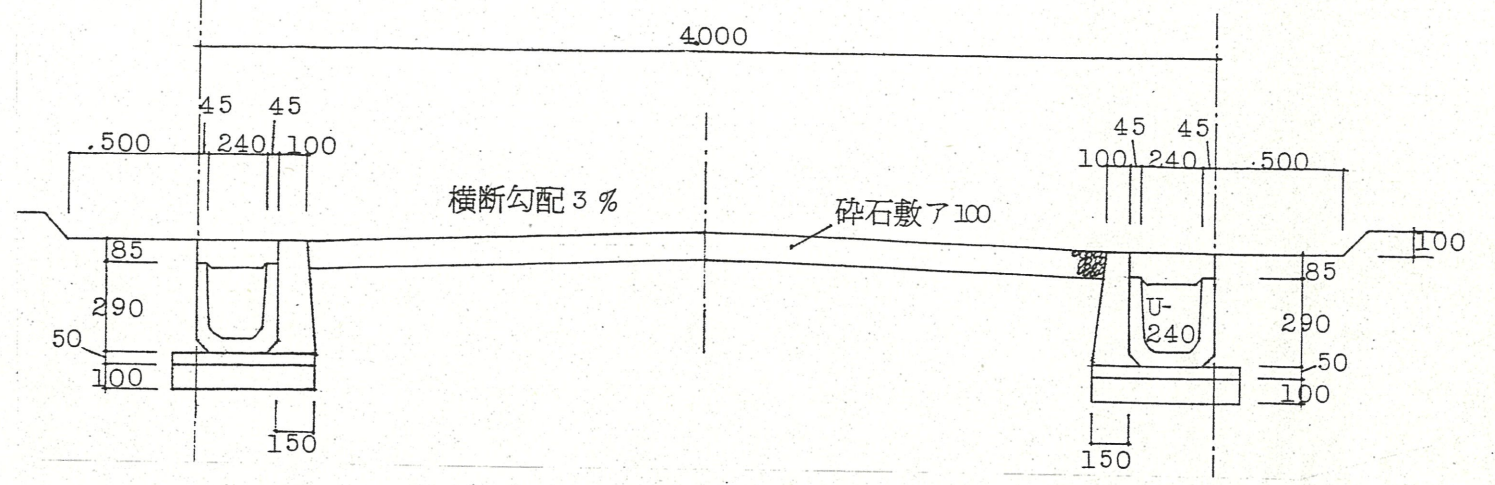


公 図 写 1:500

浜松市飯田町字山寺野



2 断 面 図 1:30



実 測 図 1:200