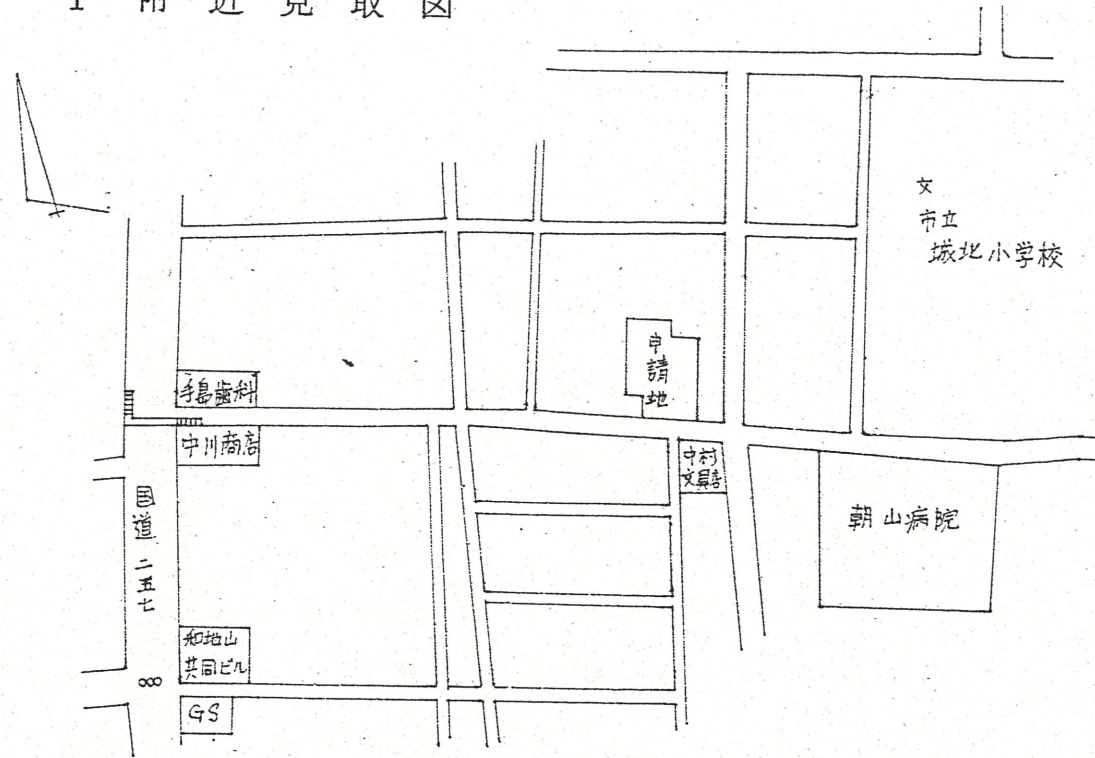
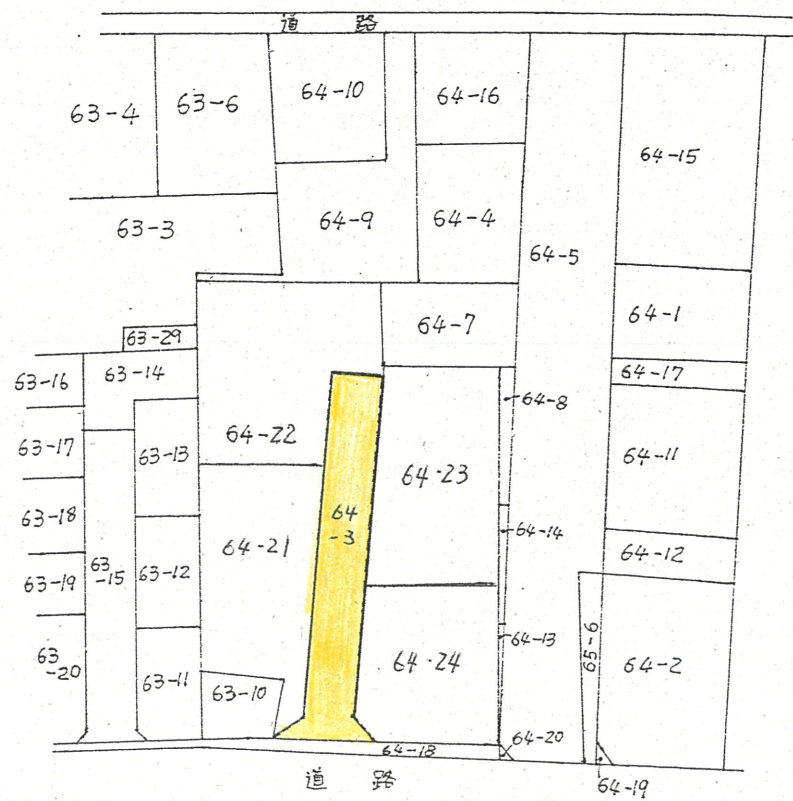


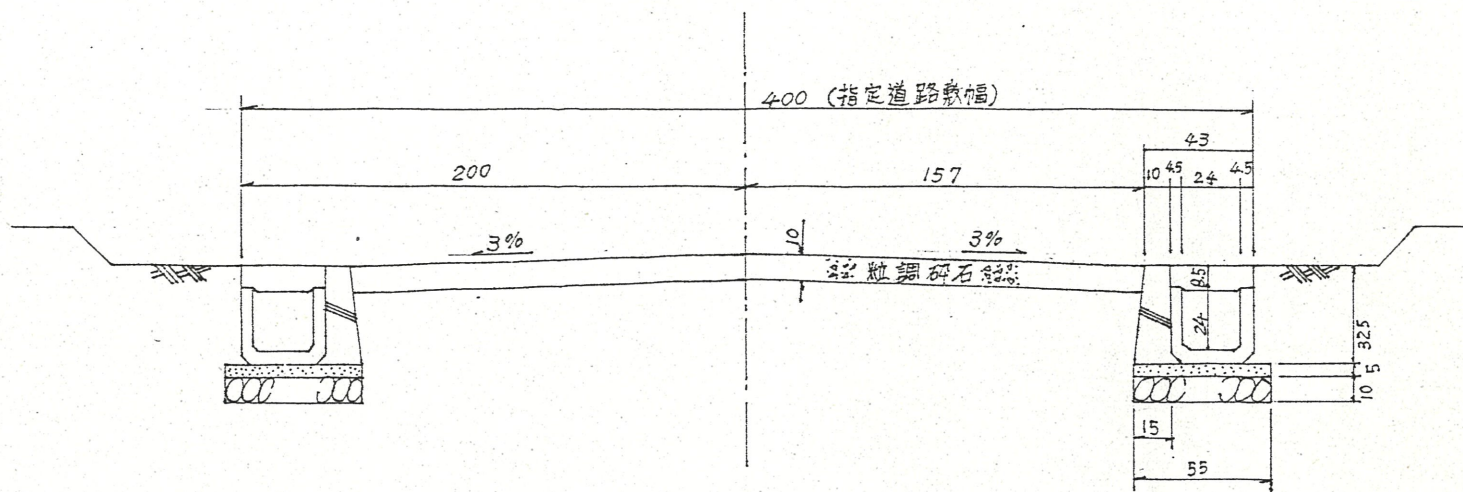
1 附近見取図



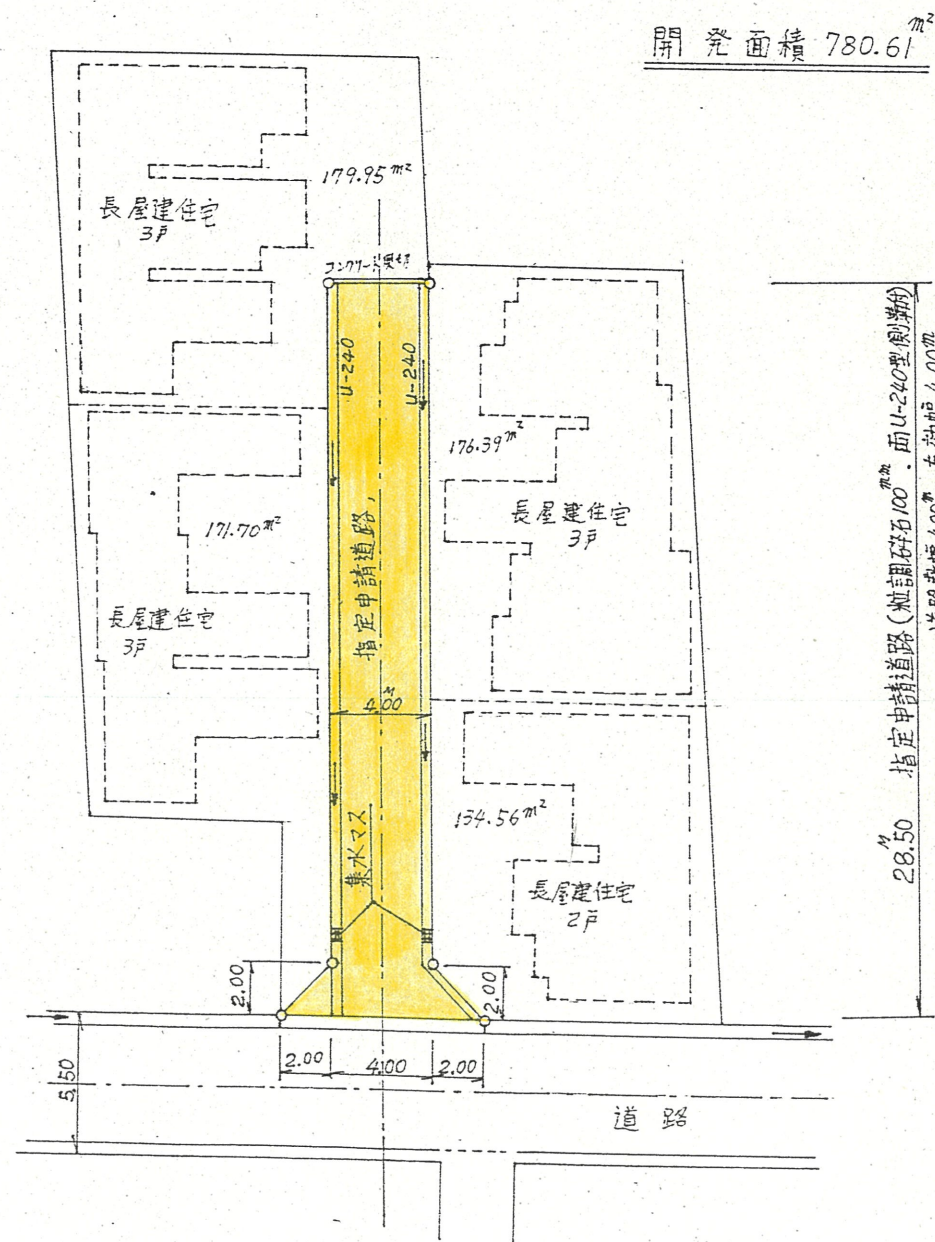
公図写
1:600



2 断面図
S=1:30



実測図
1:300



道路位置指定図	指定番号	60-24
住吉一丁目 地内	指定年月日	S61. 3.18

開発面積 780.61 m²