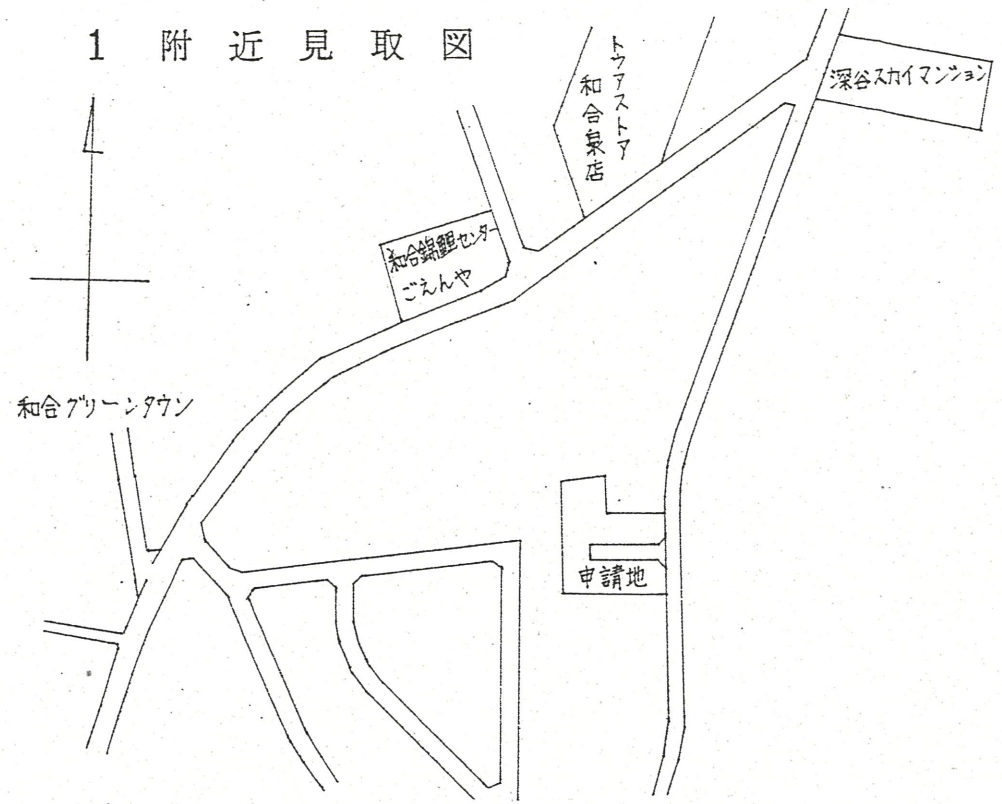
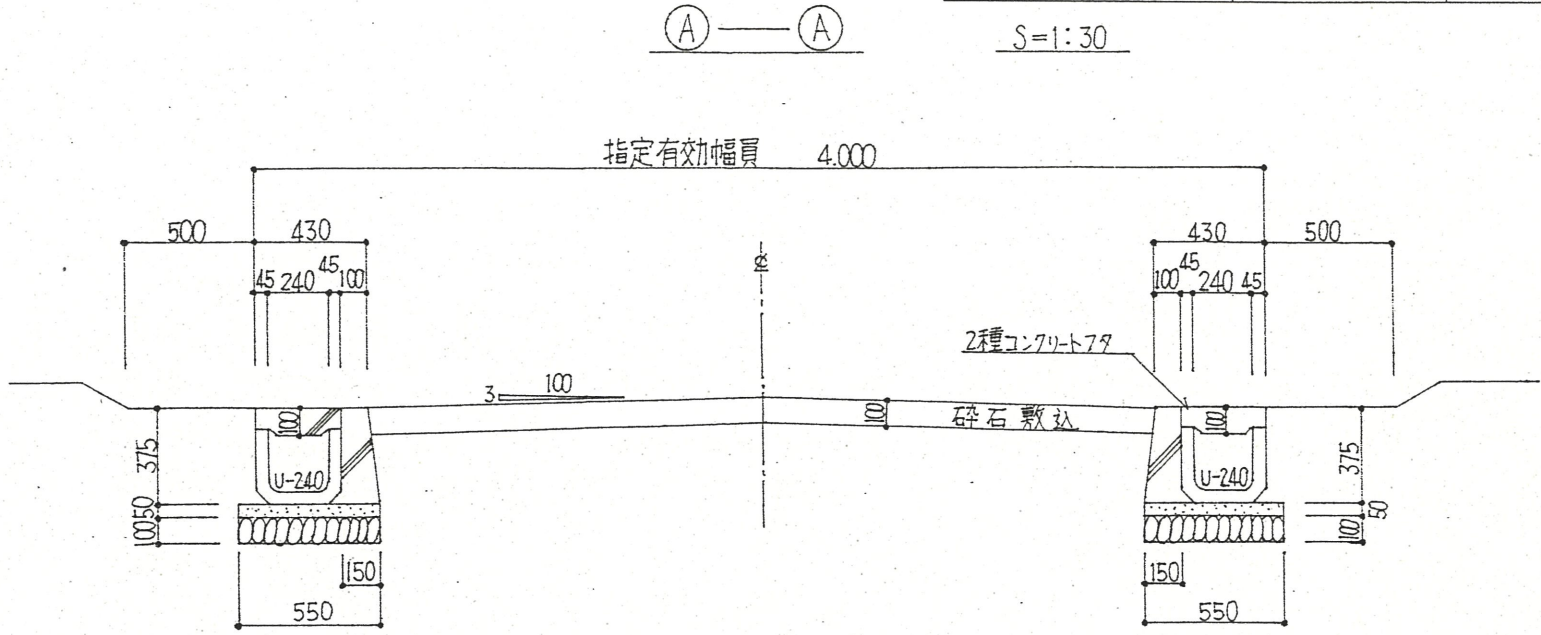


道路位置指定図	指定番号	60-21
和合町 地内	指定年月日	S61. 2.18

1 附近見取図



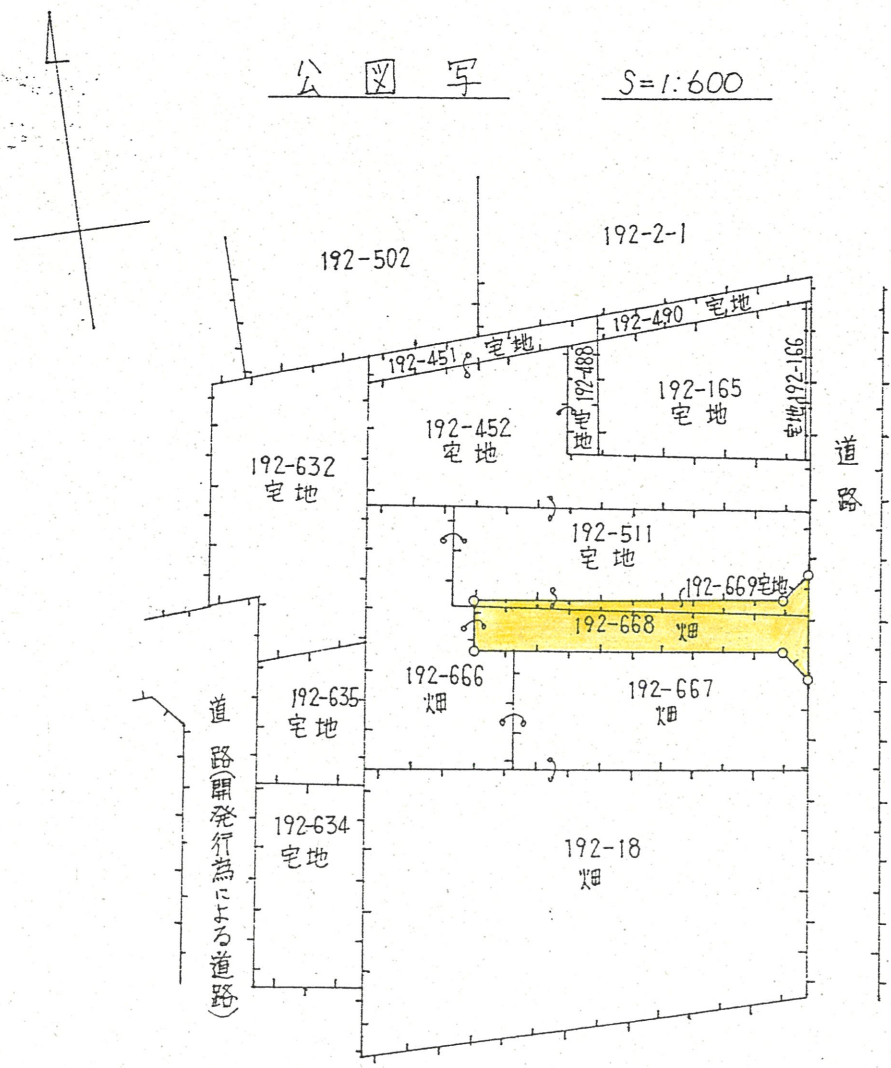
2 断面図



S=1:30

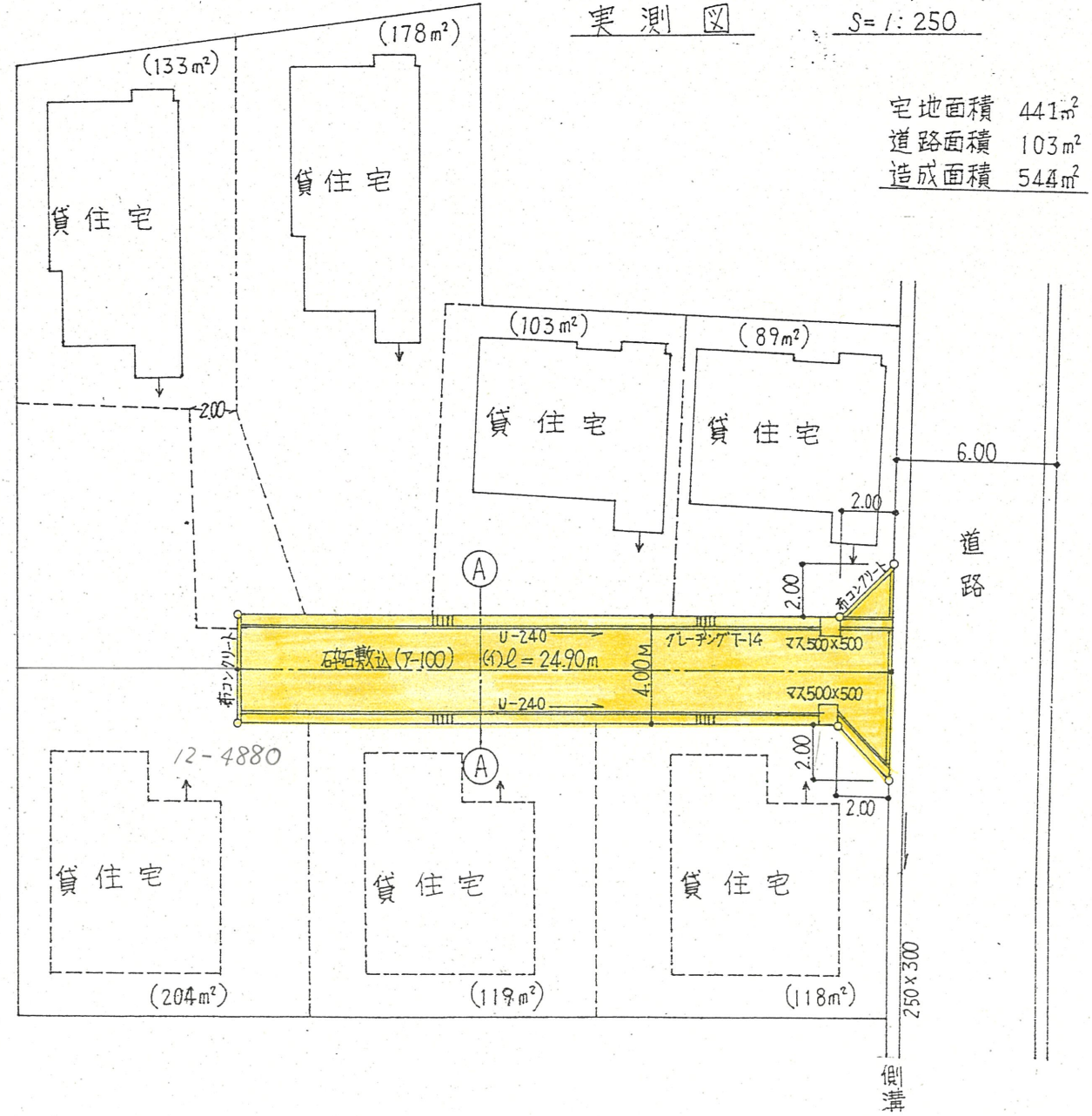
公図写

S=1:600



実測図

S=1:250



宅地面積 441m²
 道路面積 103m²
 造成面積 544m²