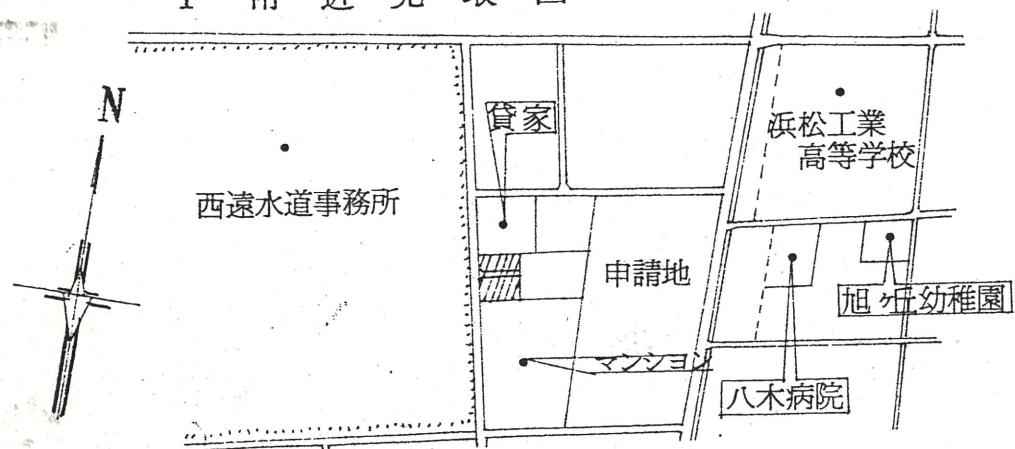
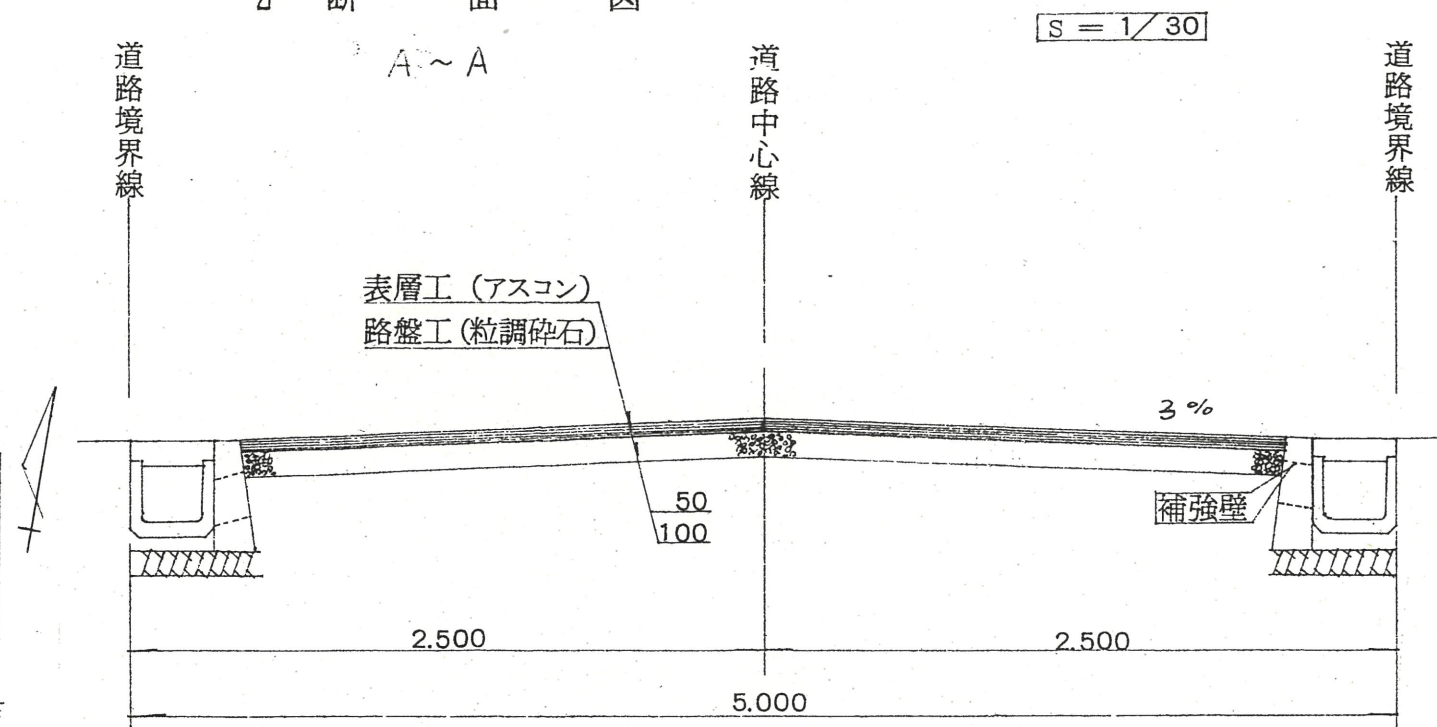


1. 附近見取図



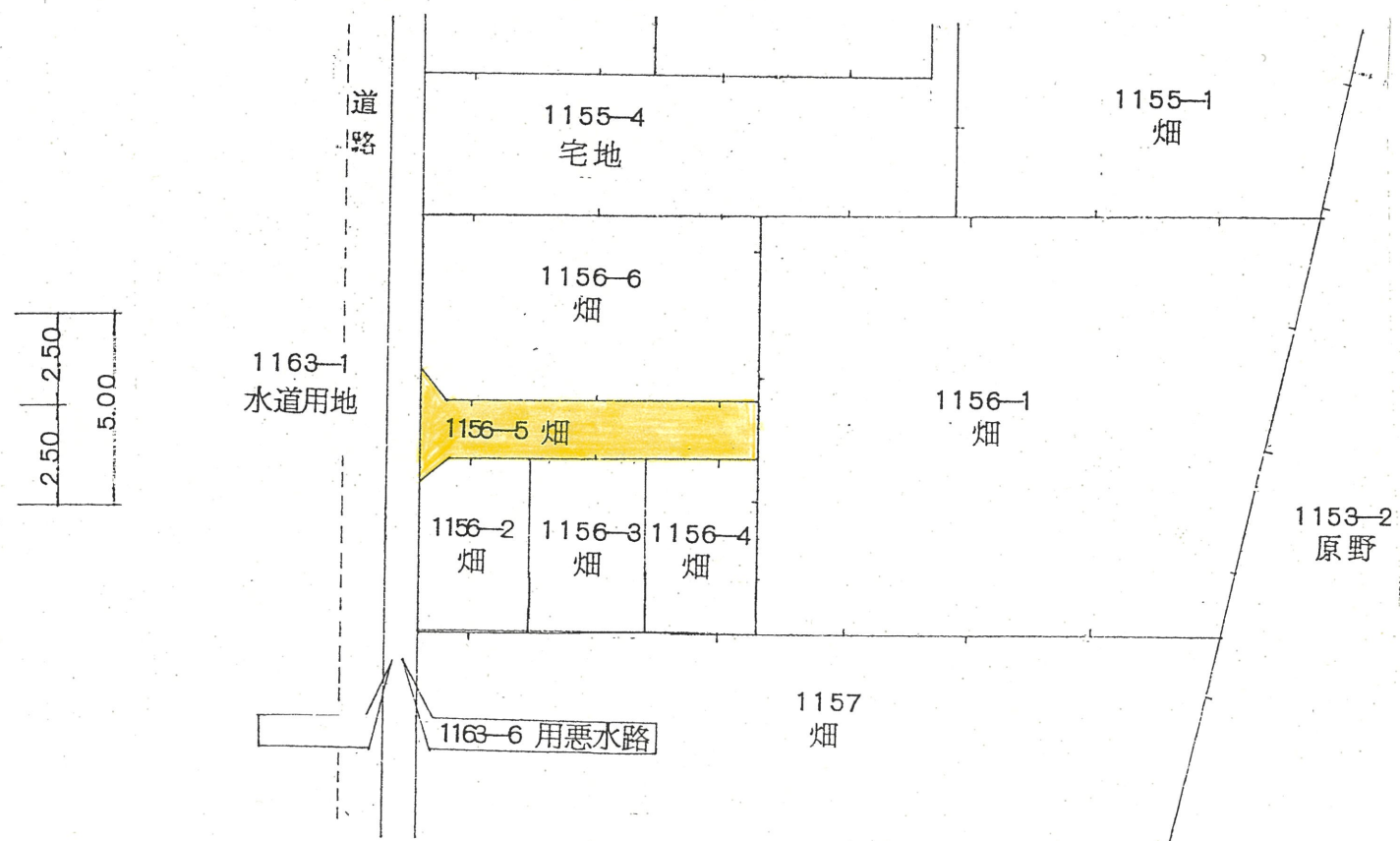
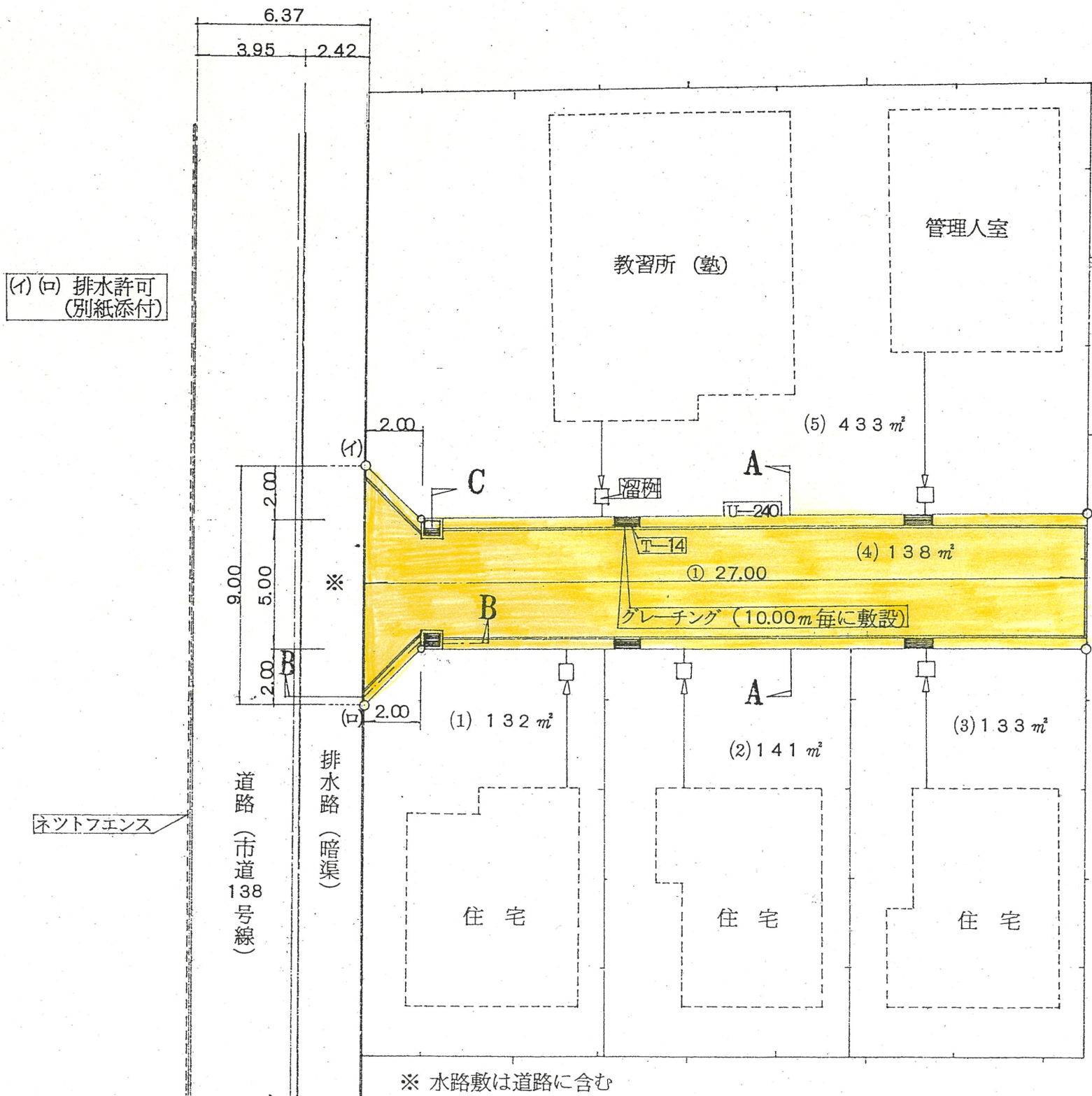
道路位置指定図	指定番号	59-31
初生町 地内	指定年月日	S60. 5. 7

2 断面図



3 地籍図

(実測図・公図写し) ※ 公図写しには、道路位置を破線で記入して下さい。



(1)~(5) 977 m²

実測図

公図写

浜松市初生町 S = 1/600

※ 水路敷は道路に含む