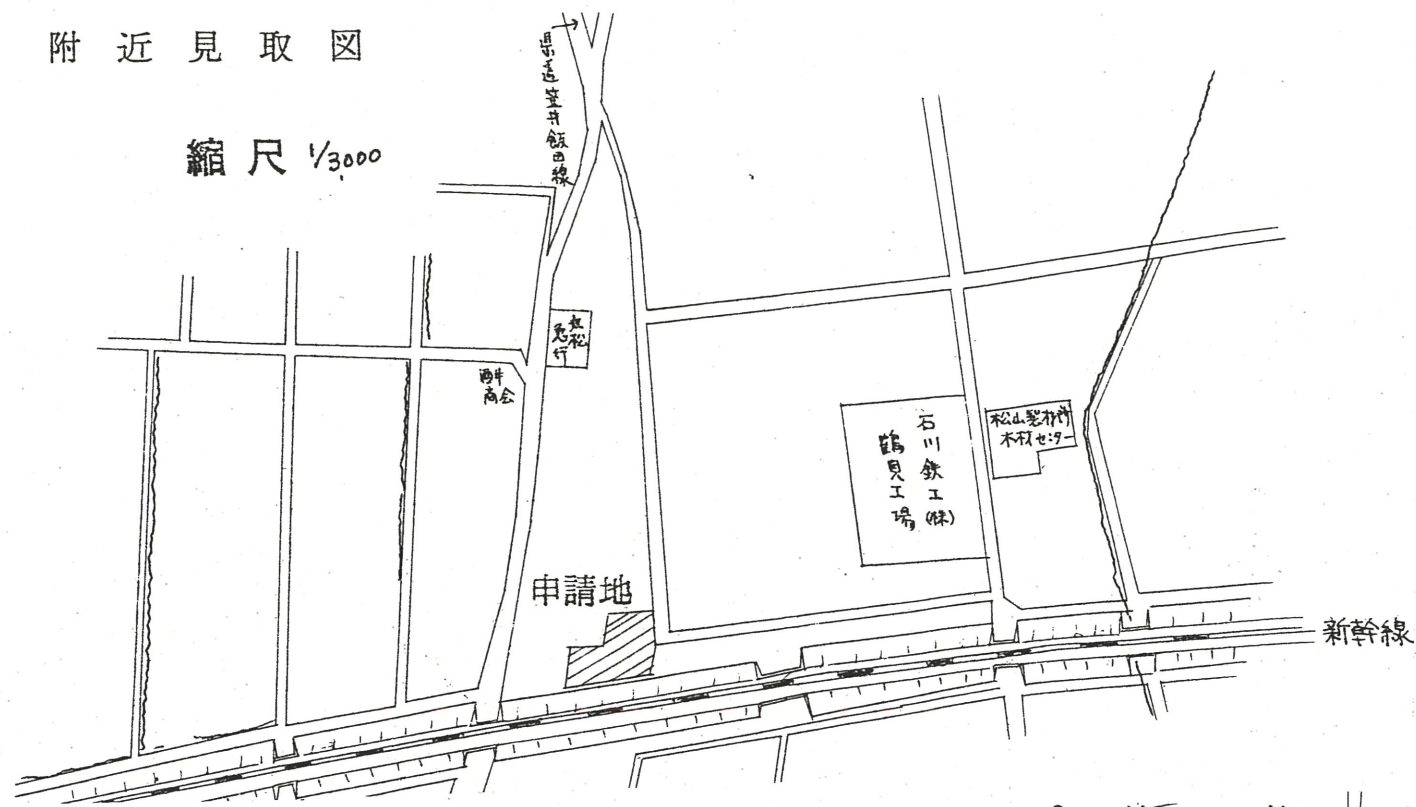


1 附近見取図

縮尺 1/3000

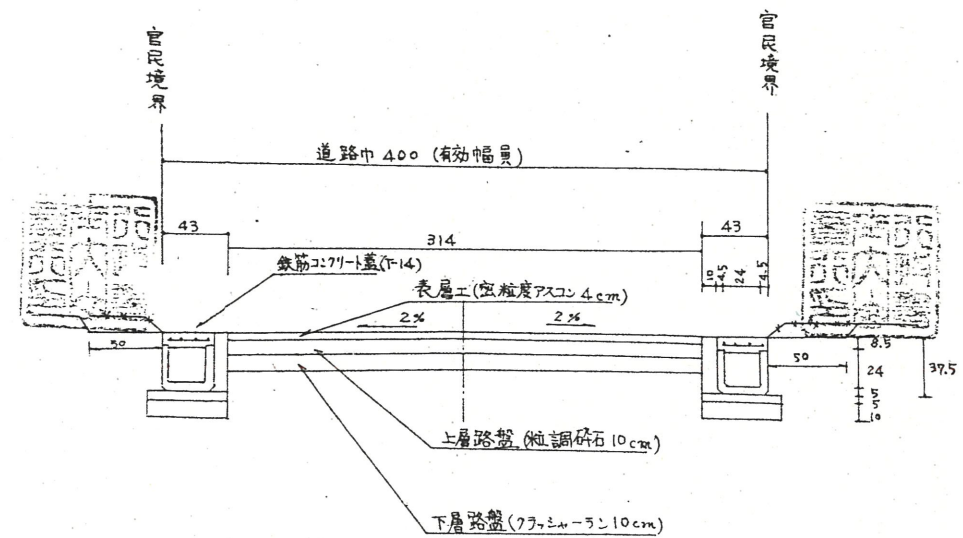


道路位置指定図	指定番号	59-22
鶴見町 地内	指定年月日	S60. 2.12

2 断面図

単位 cm

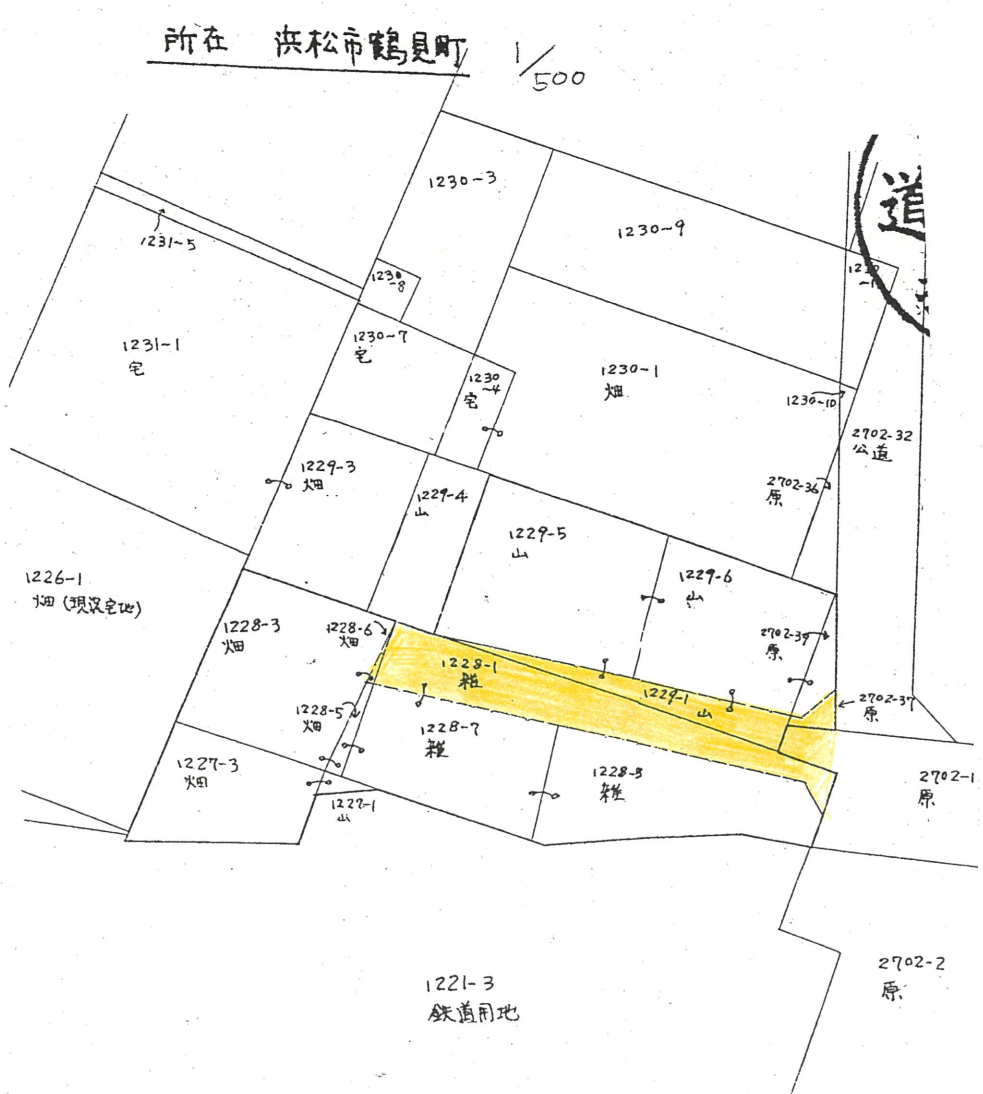
縮尺 1/50



3 地籍図

所在 浜松市鶴見町

縮尺 1/500



縮尺 1/250

1. 宅地の計画変更をしないこと
2. 指定道路の維持管理に留意すること

