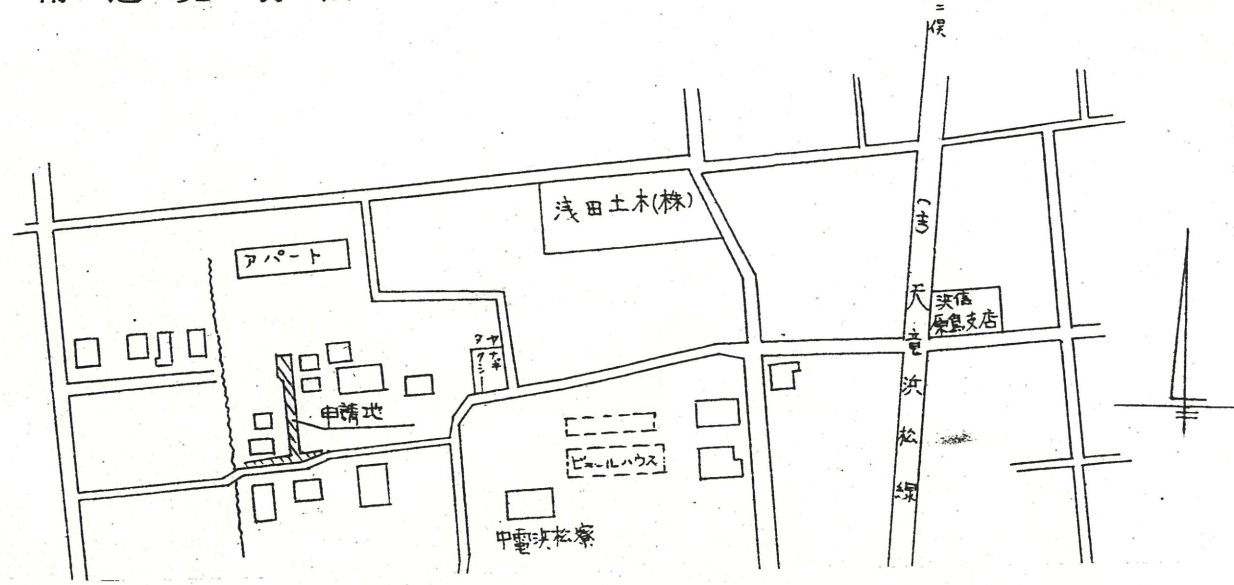


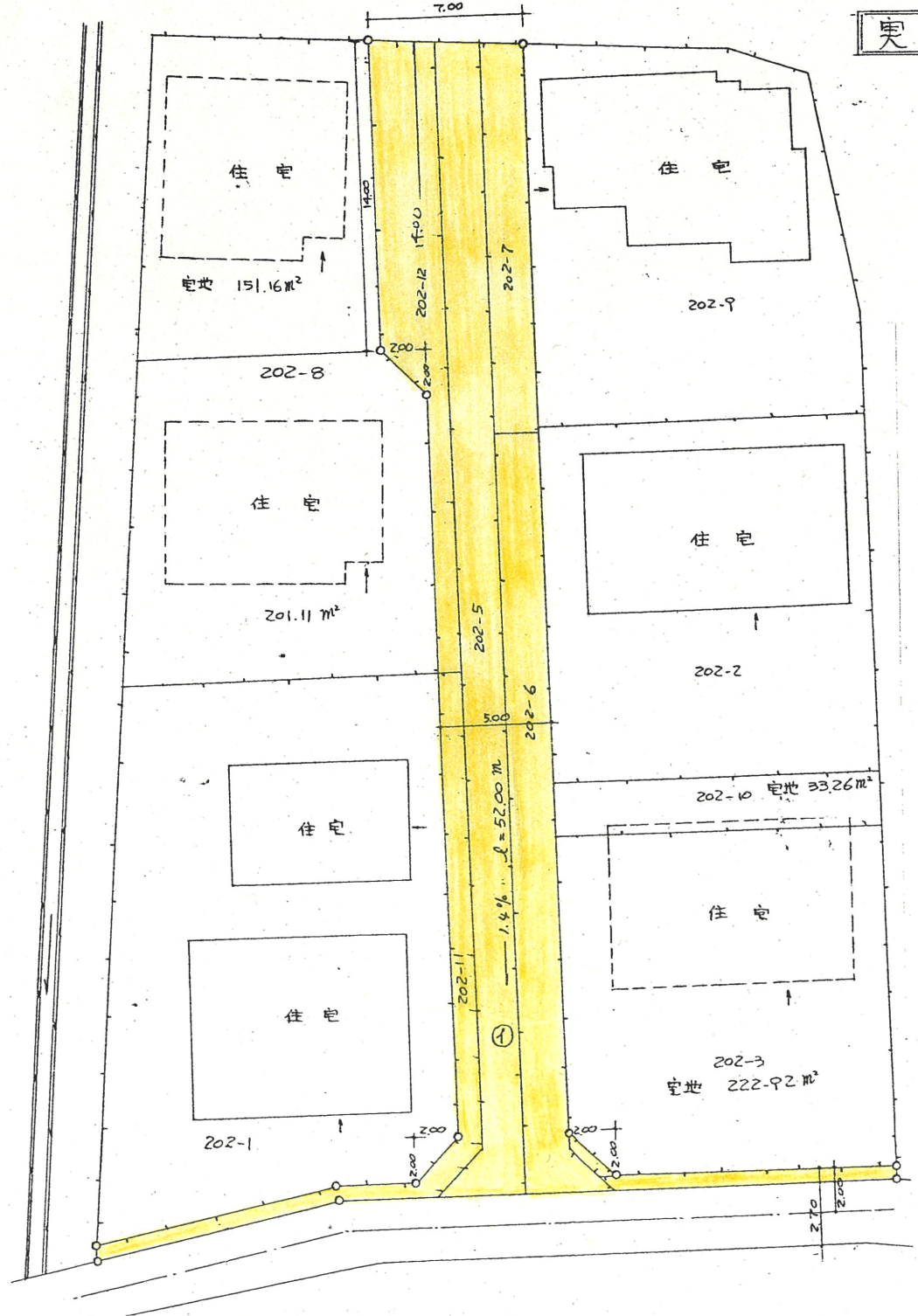
1 附近見取図



実測図

1/300

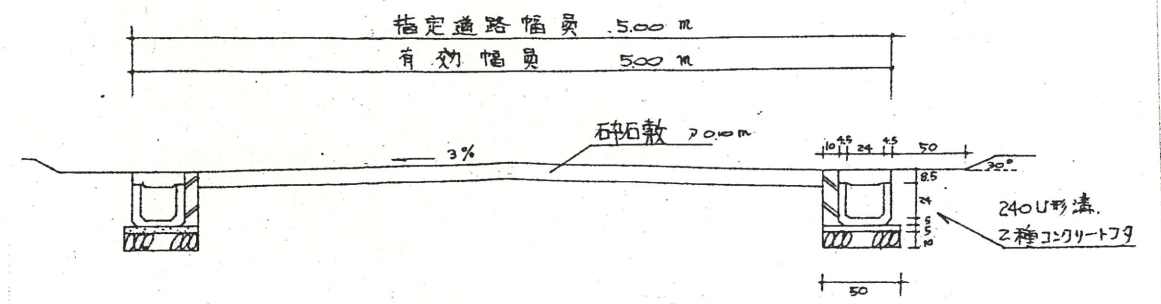
道路面積 312.98㎡  
 宅地面積 608.45㎡  
 合計 921.43㎡



道路位置指定図	指定番号	59-19
原島町 地内	指定年月日	S60. 1. 5

2 断面図

1/50



公図写

1/500

