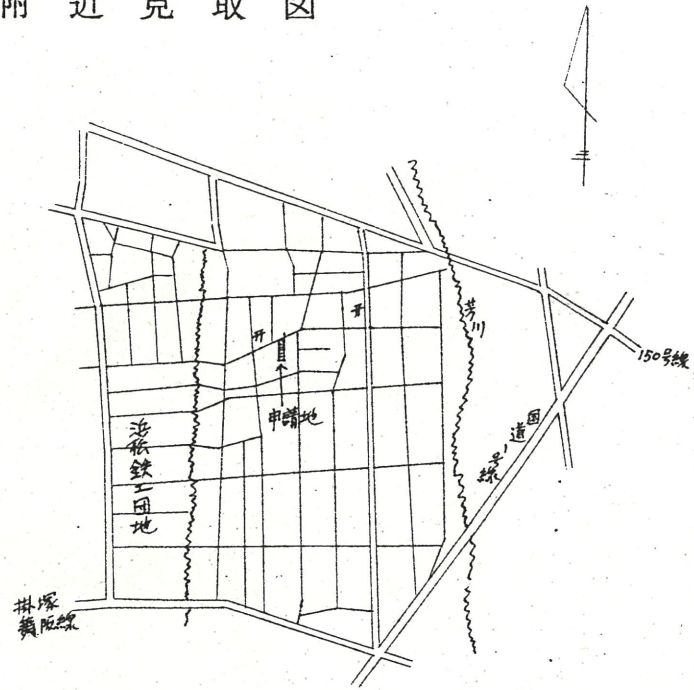
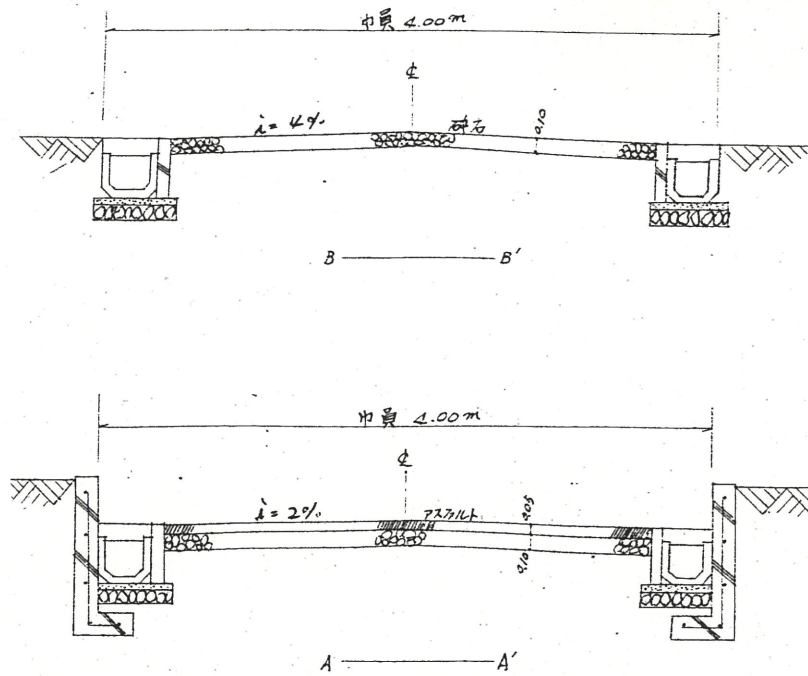


1 附近見取図



公 図 写  $s. 1/500$

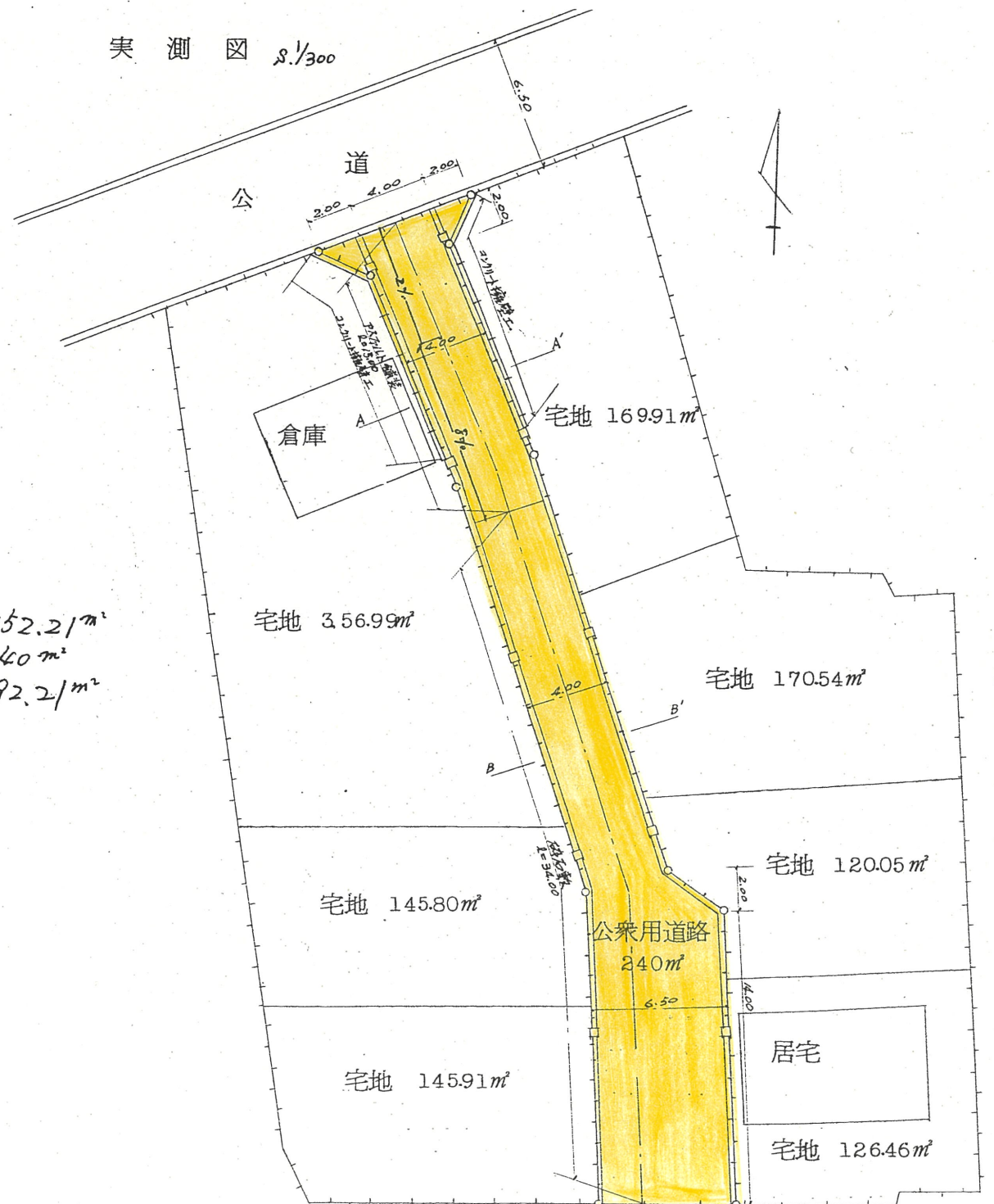
道路断面図  $s. 1/50$



道路位置指定図	指定番号	59-18
恩地町 地内	指定年月日	S59. 8. 27

3 地 籍 図

実 測 図  $s. 1/300$



開発面積  
 宅地 752.21m<sup>2</sup>  
 道路 240m<sup>2</sup>  
 計 992.21m<sup>2</sup>

