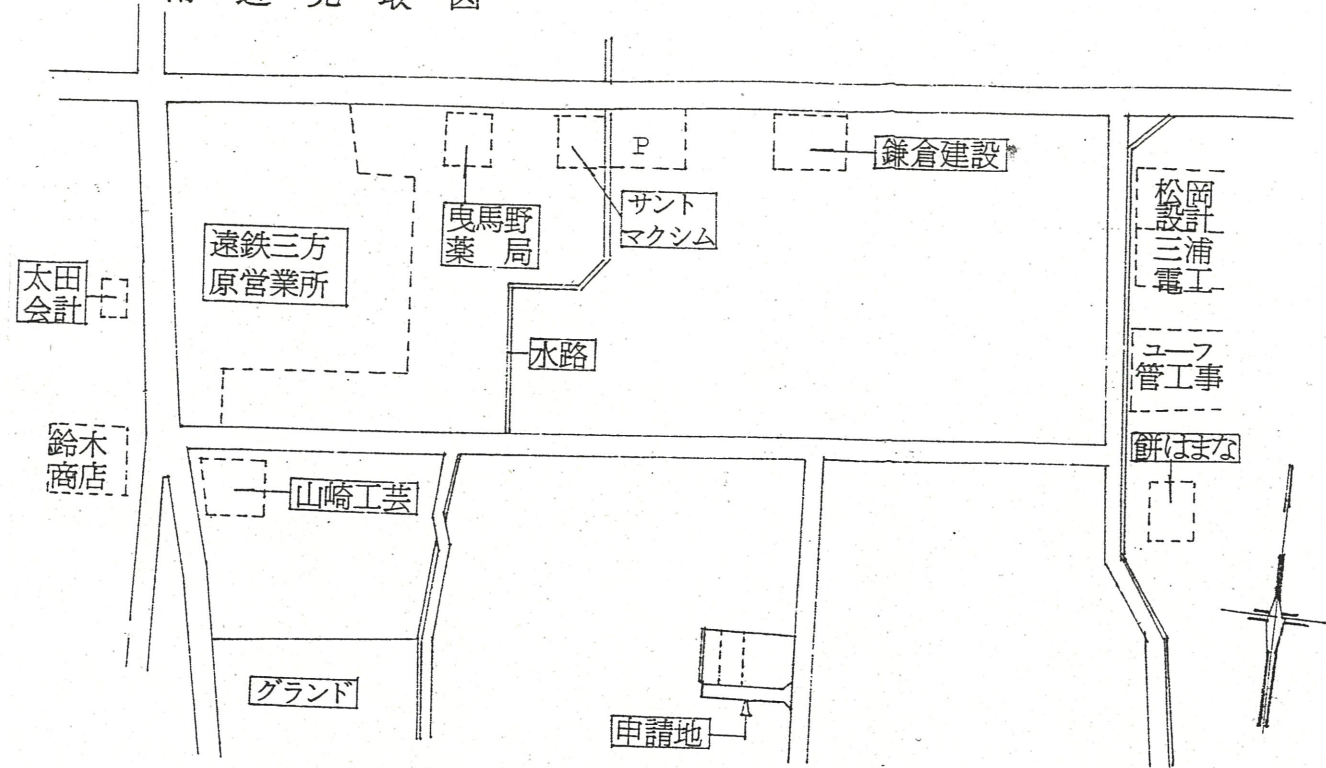
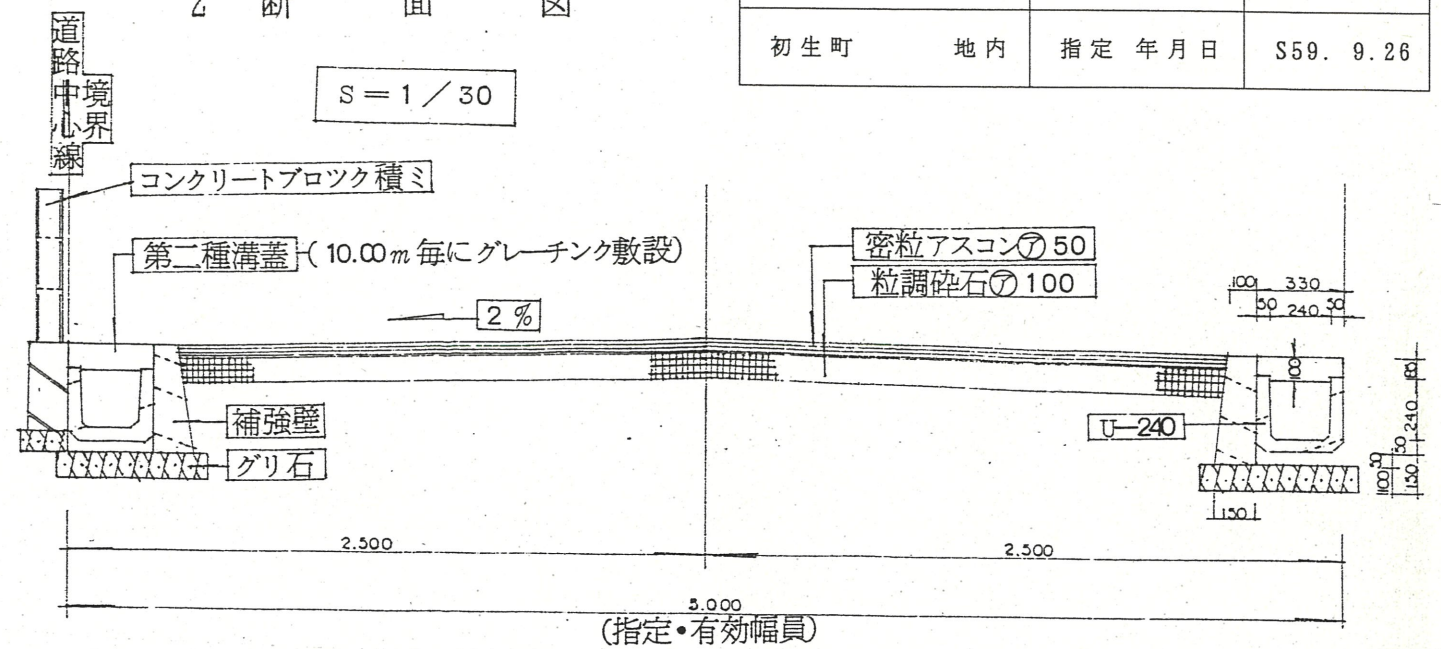


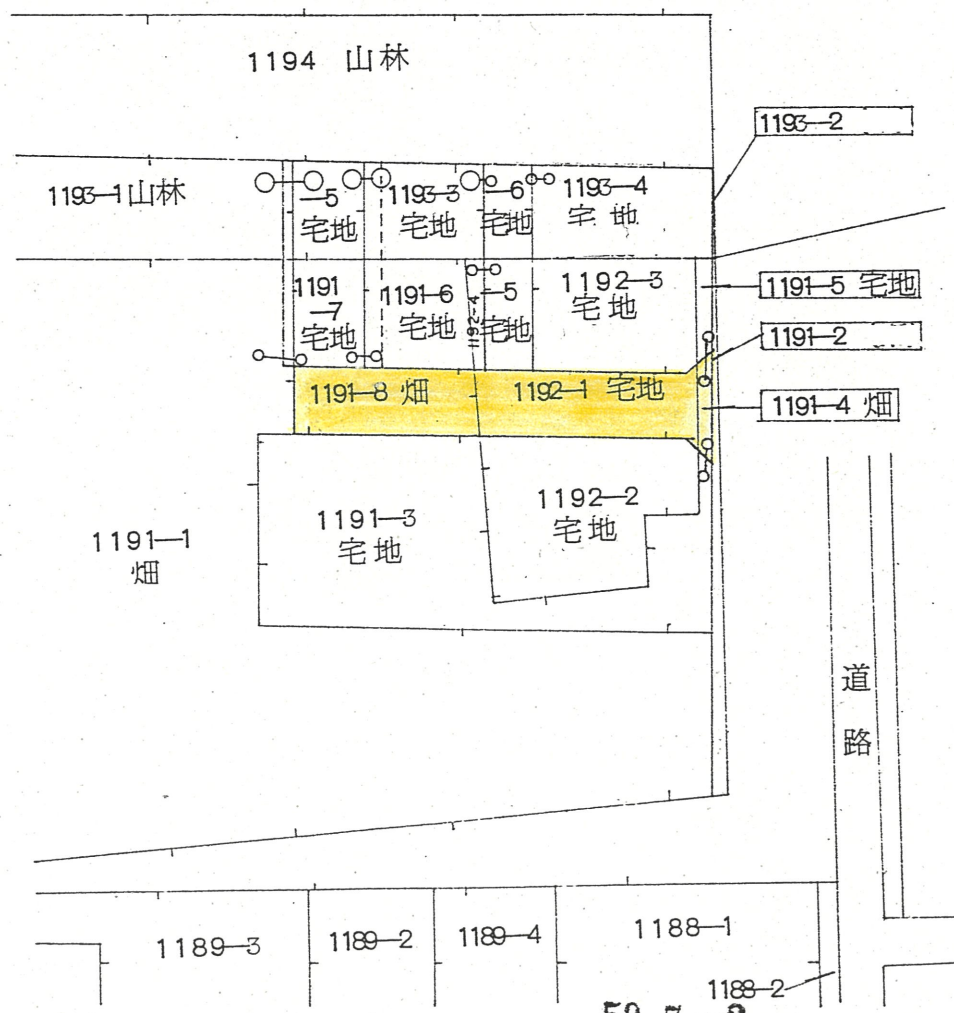
1 附近見取図



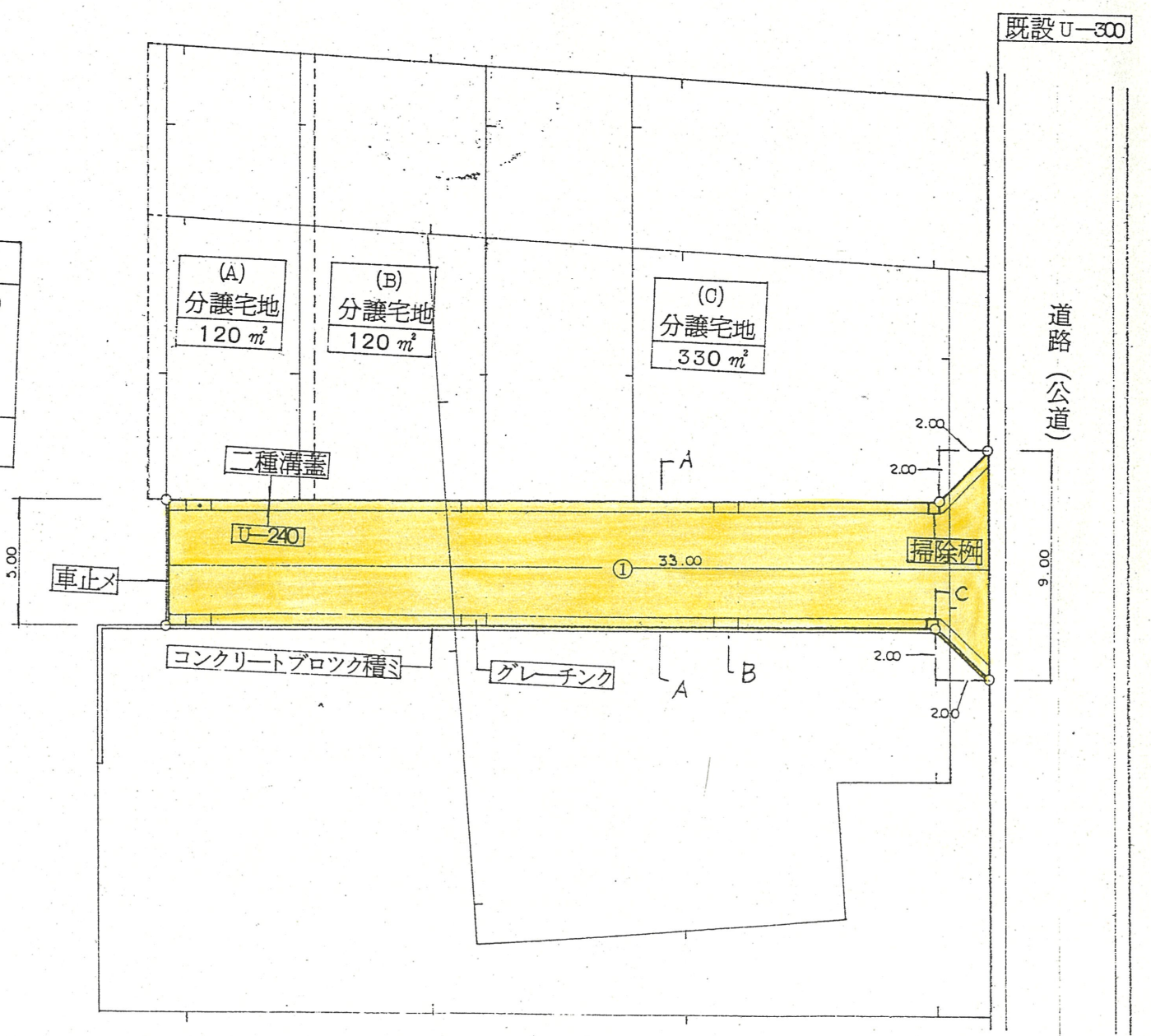
2 断面図



道路位置指定図	指定番号	59-10
初生町 地内	指定年月日	S59. 9.26



造成面積	
1. 分譲宅地 (3区画)	(A)-(C) 570 m ²
2. 通路	165 m ²
(計)	735 m ²



S = 1 / 250

S = 1 / 600

59.10. 確認
 都市計画課 区画整理係
 土地区画整理事業の予定地区内であるので、減歩負担・移転等について事業に協力すること。

2.75 2.75
 5.50