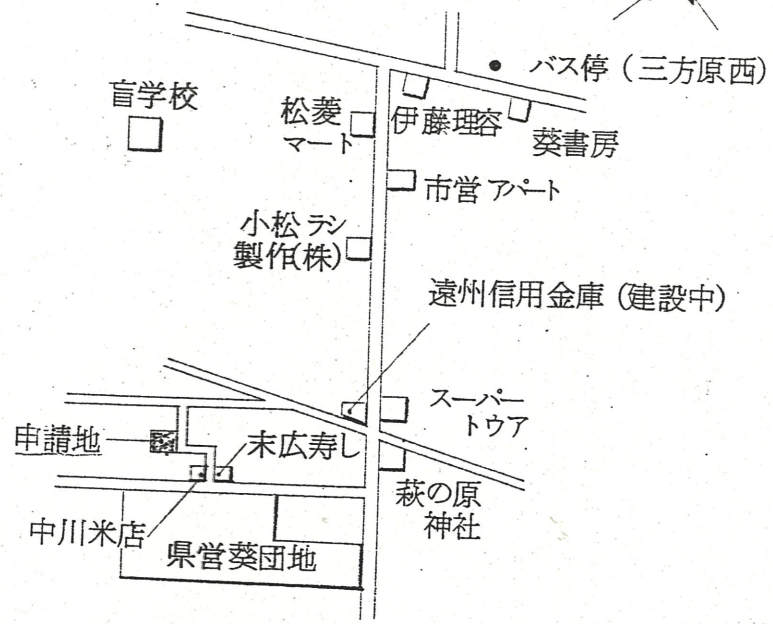


1 附近見取図

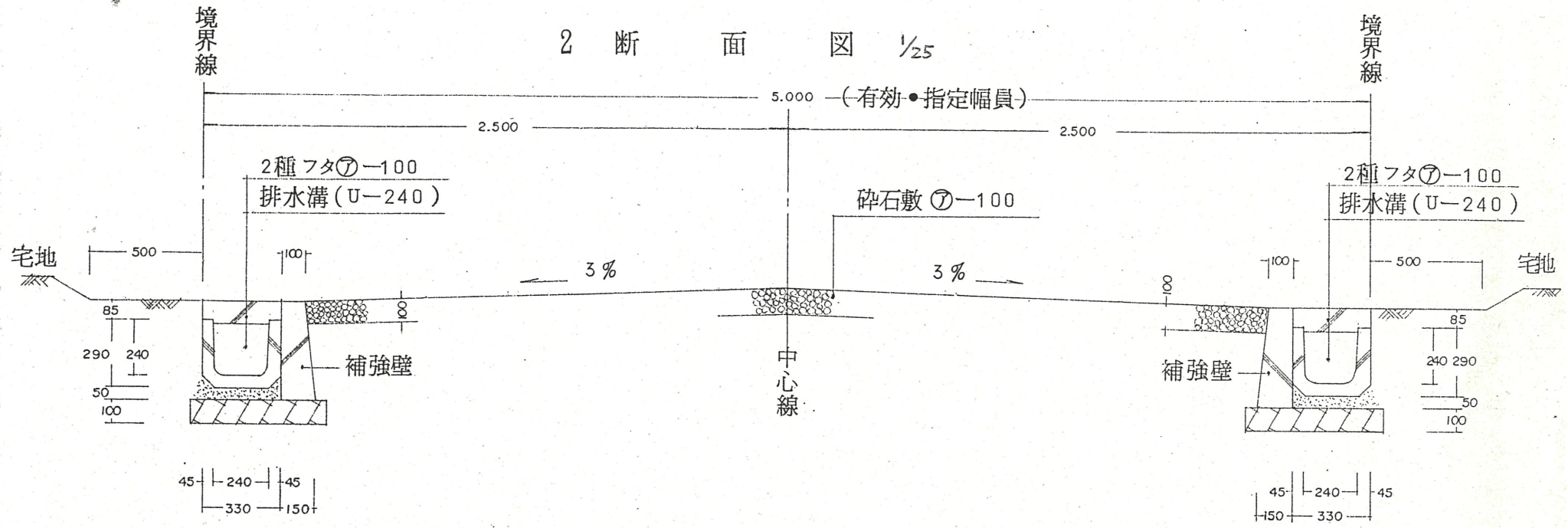
道路位置指定図	指定番号	59-1
葵町 地内	指定年月日	S59. 7. 24



公 図 写

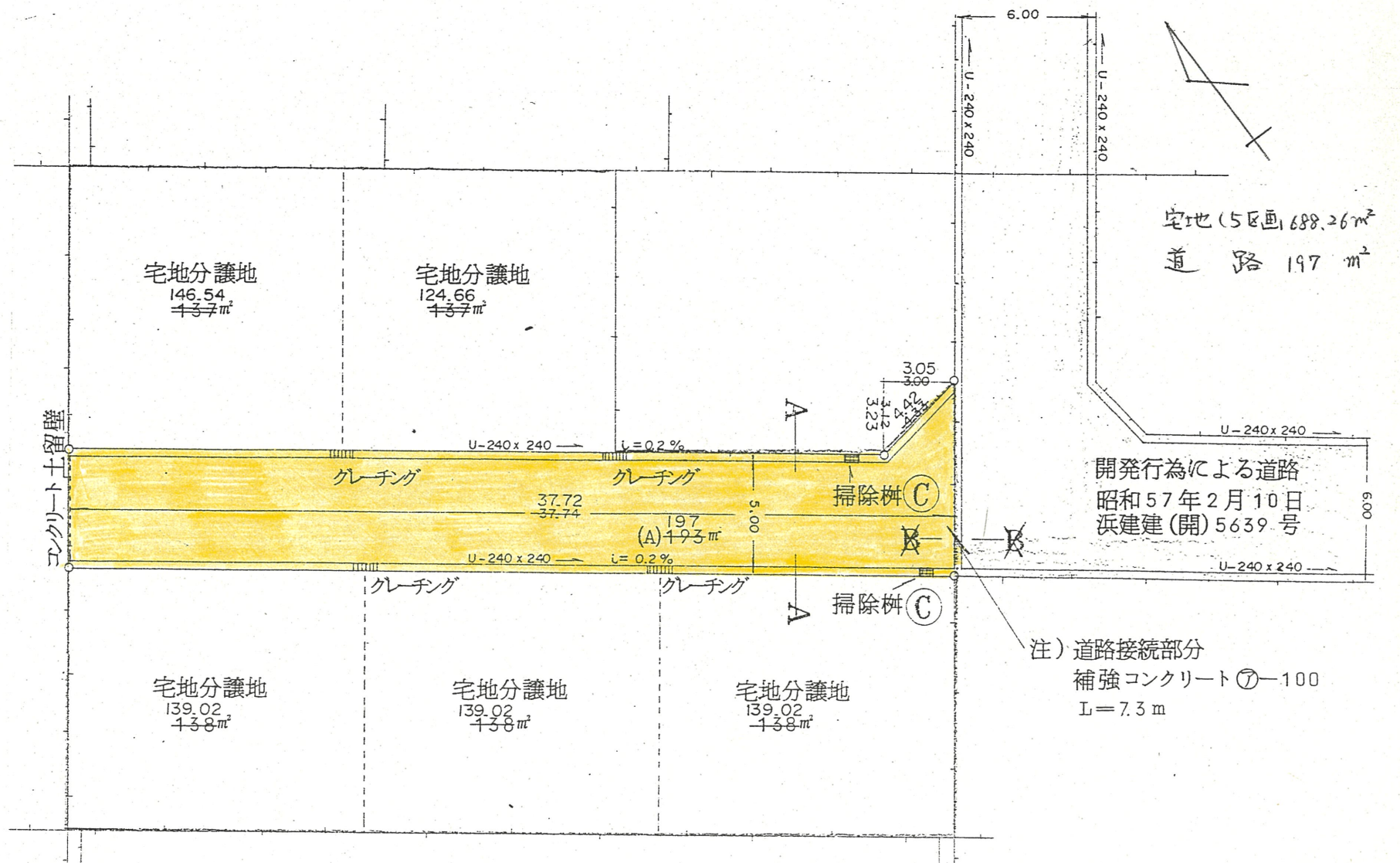
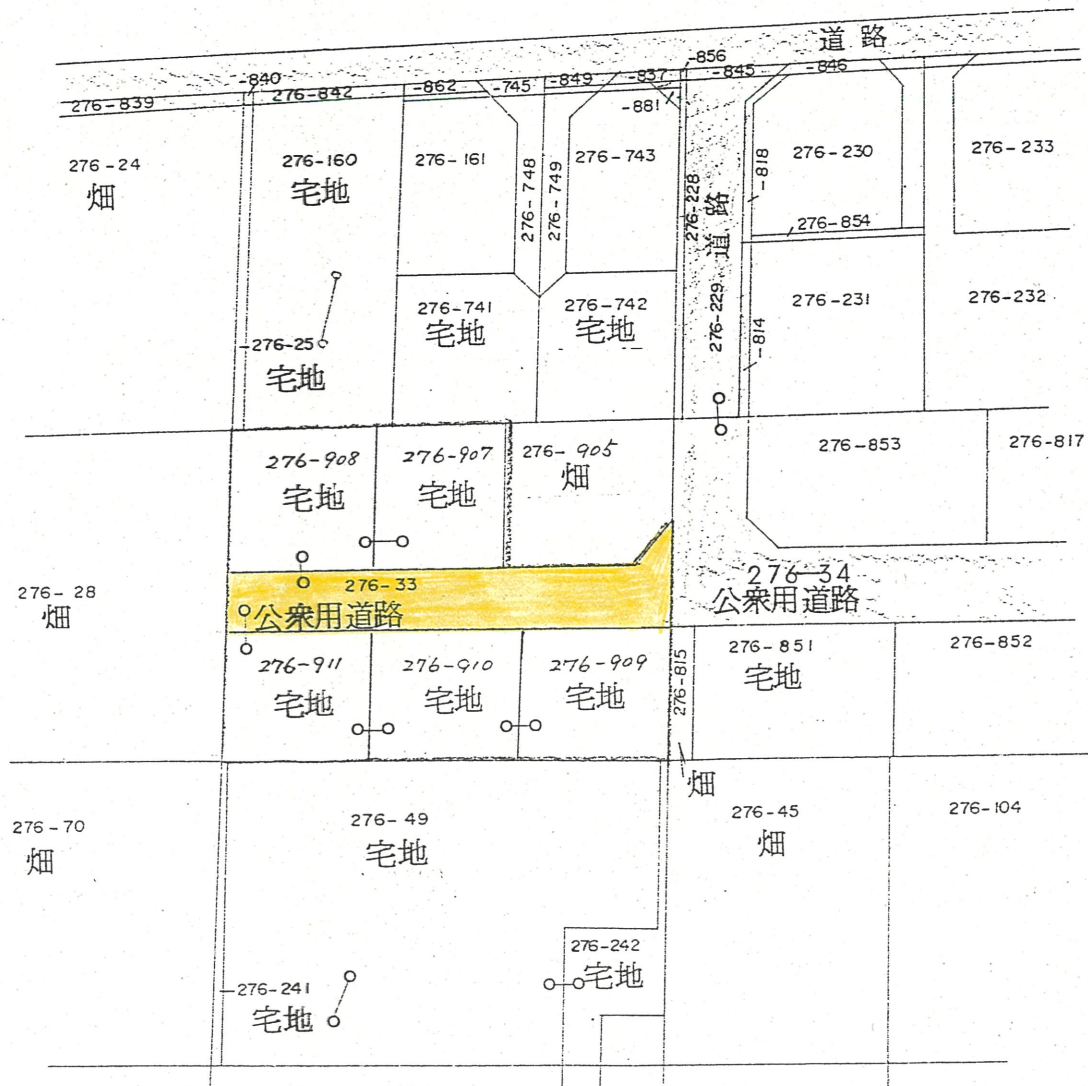
縮尺 = 1 / 600

2 断面図 1/25



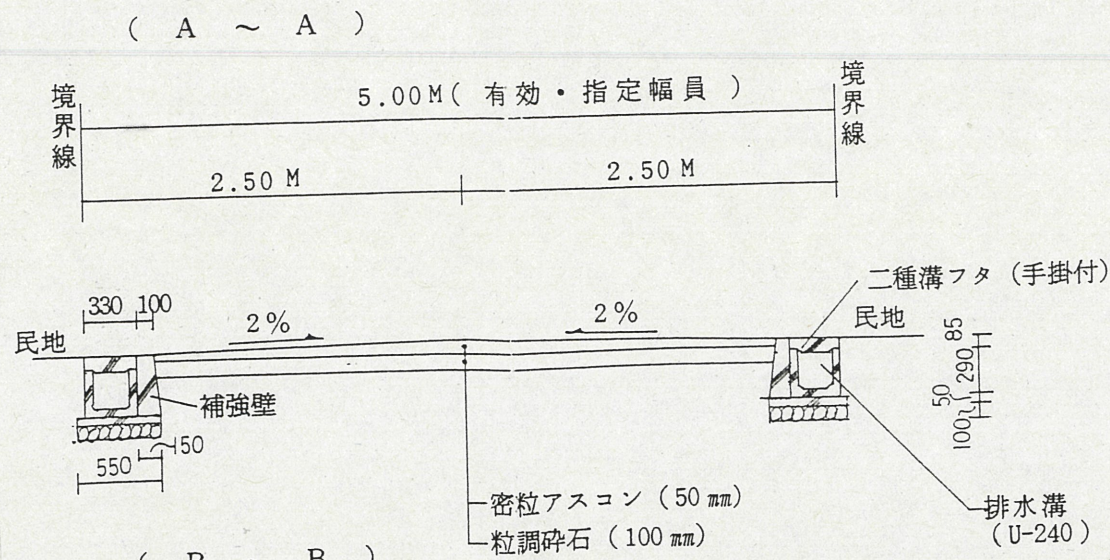
実 測 図

縮尺 = 1 / 250

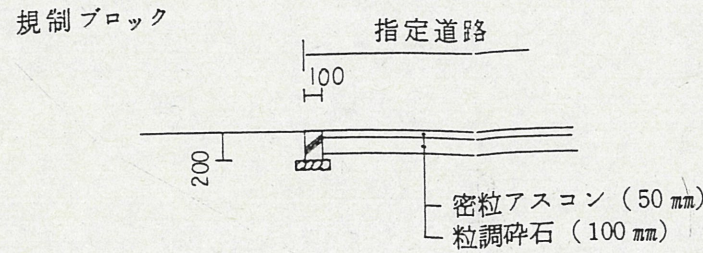


道路断面図

S=1:50



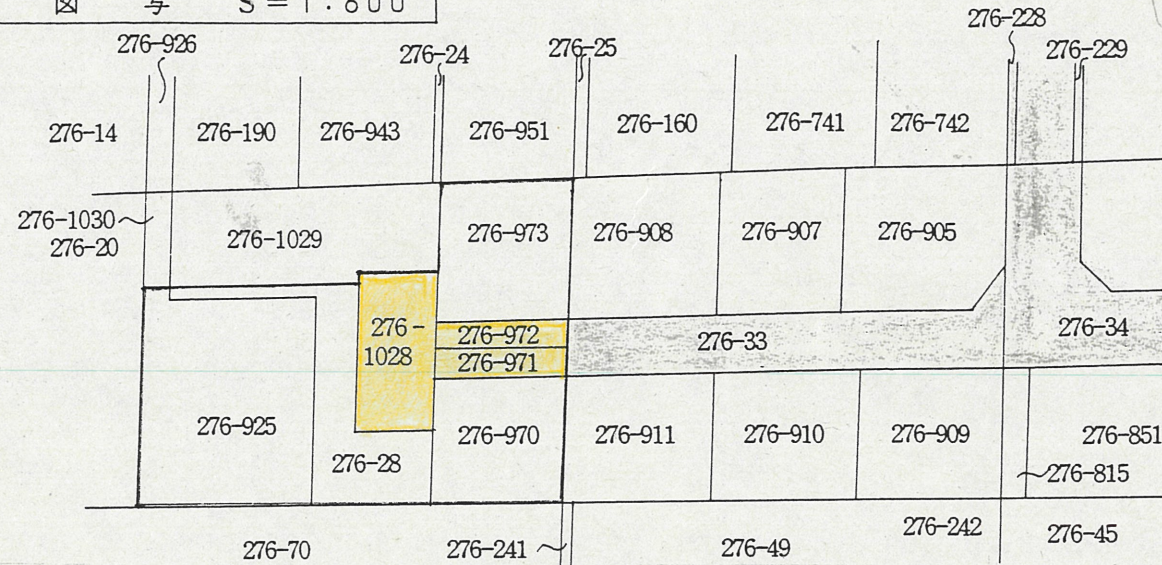
(B ~ B)



道路位置指定図	指定番号	6-16
葵西六丁目 地内	指定年月日	H6.12.21

地籍図 (実測図及び公図写し)

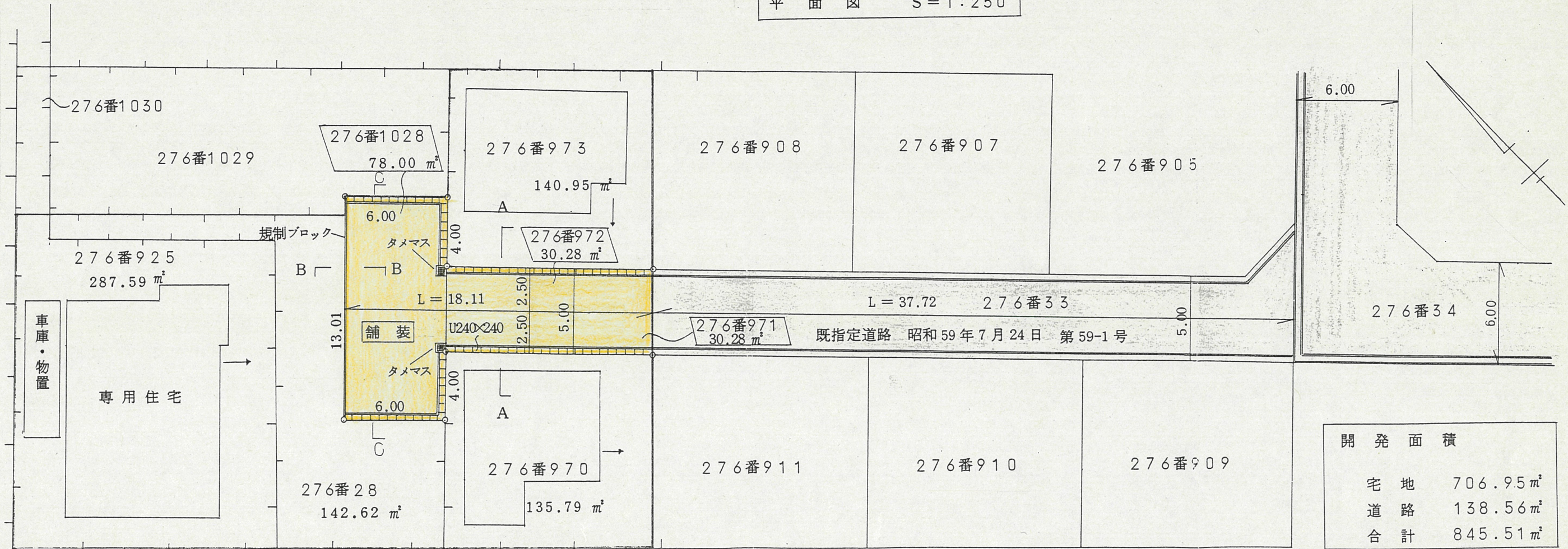
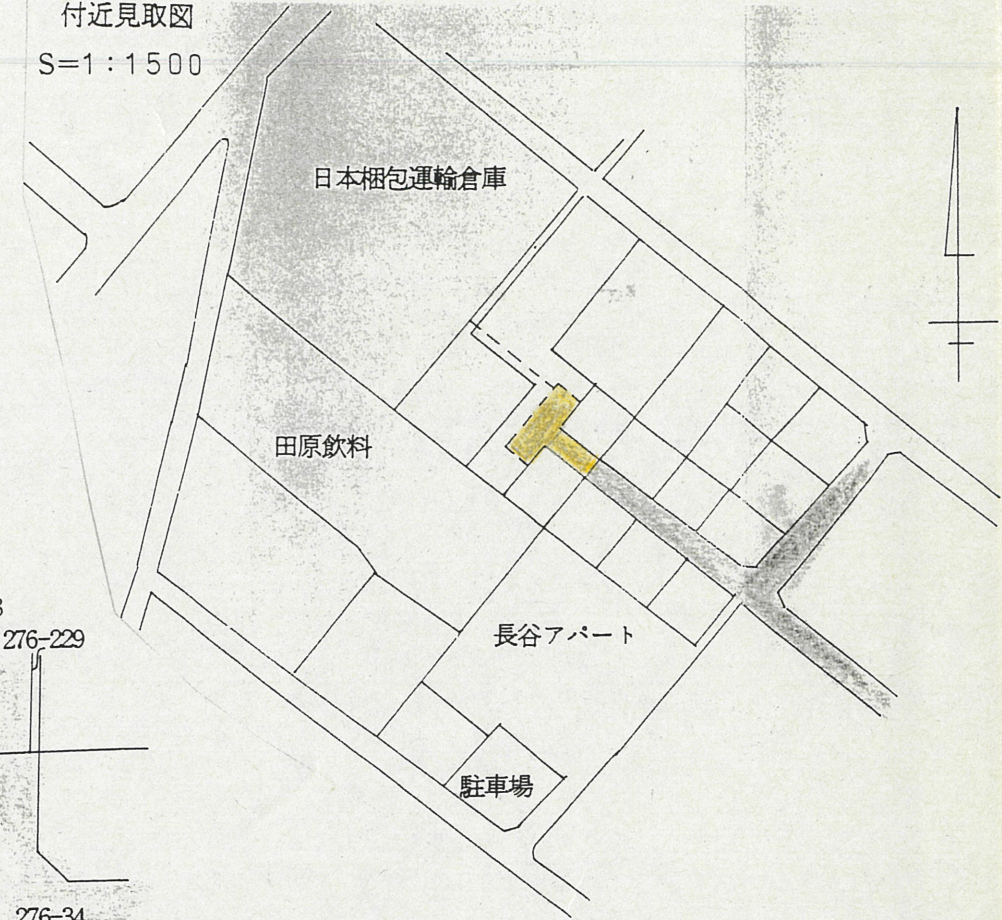
公 図 写 S=1:600



平 面 図 S=1:250

付近見取図

S=1:1500



開発面積	
宅地	706.95 m ²
道路	138.56 m ²
合計	845.51 m ²

合計延長 37.72 + 18.11 = 55.83 m