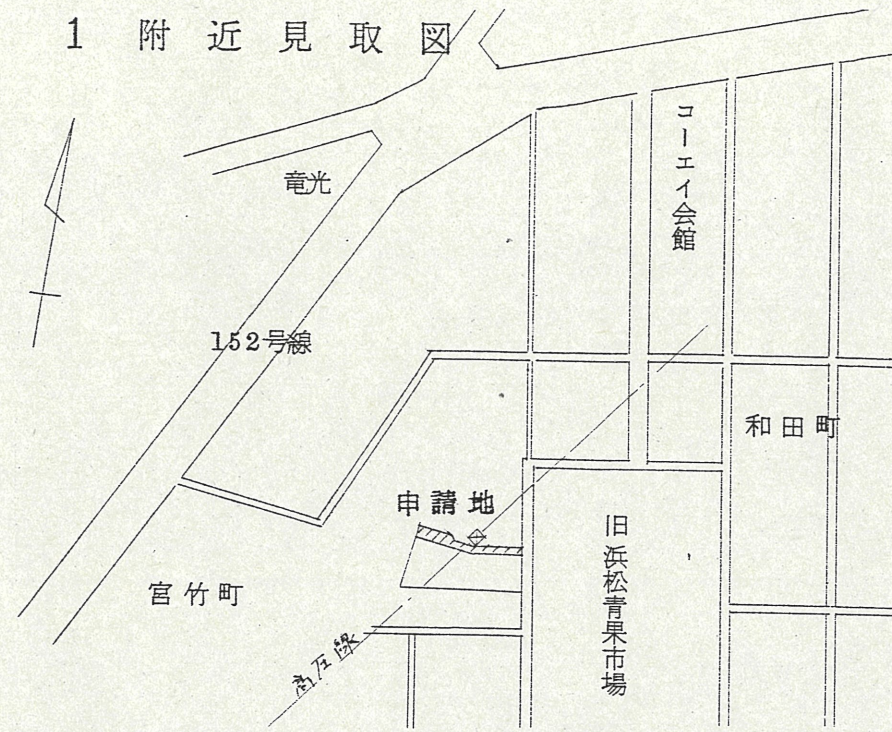
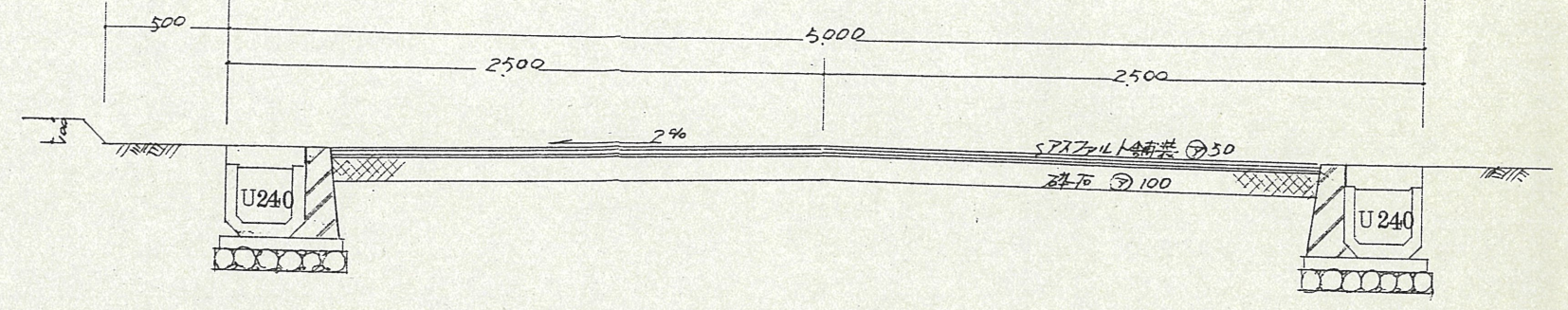


道路位置指定図	指定番号	58-3
和田町 地内	指定年月日	S58. 7. 7

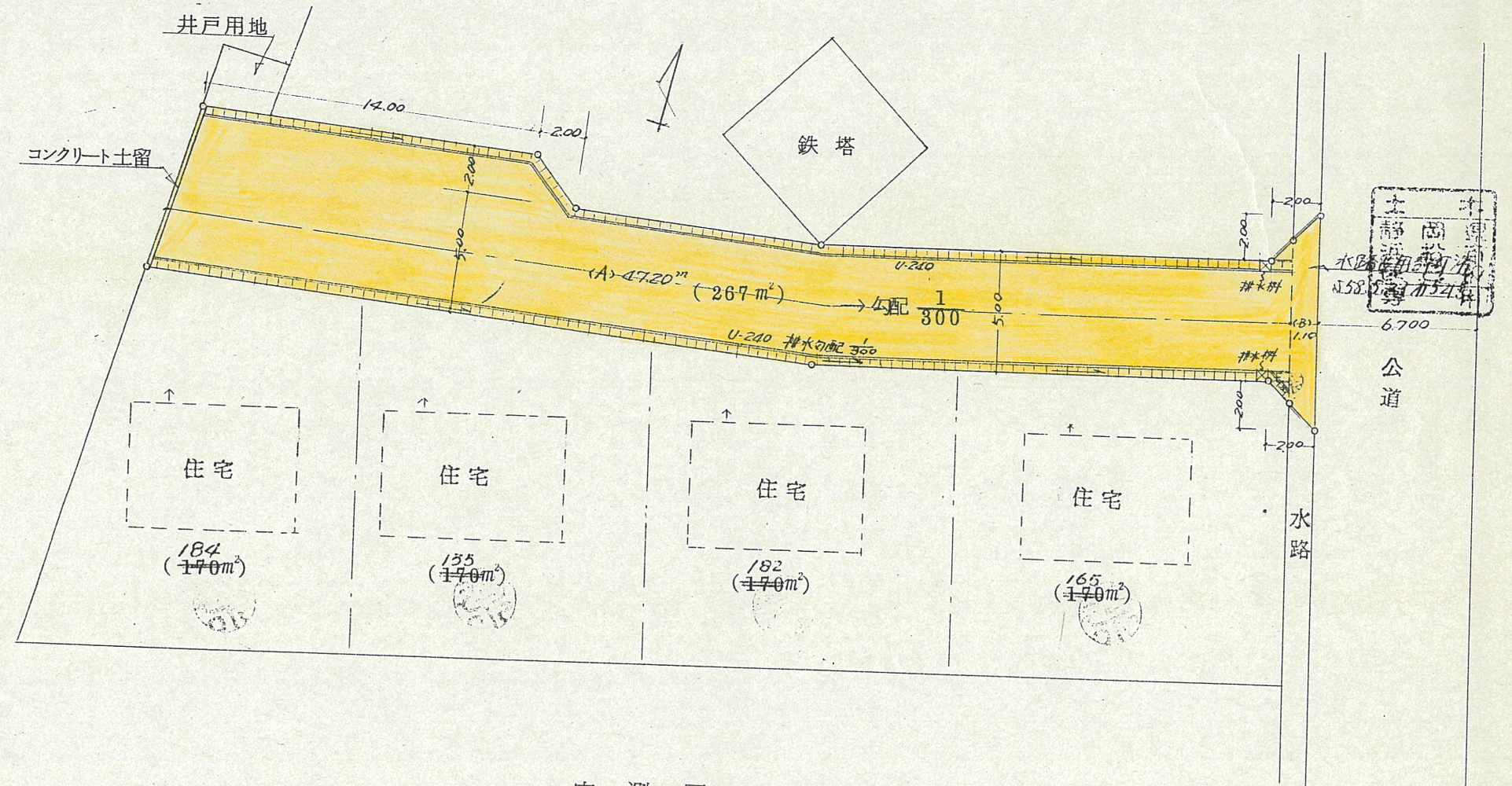
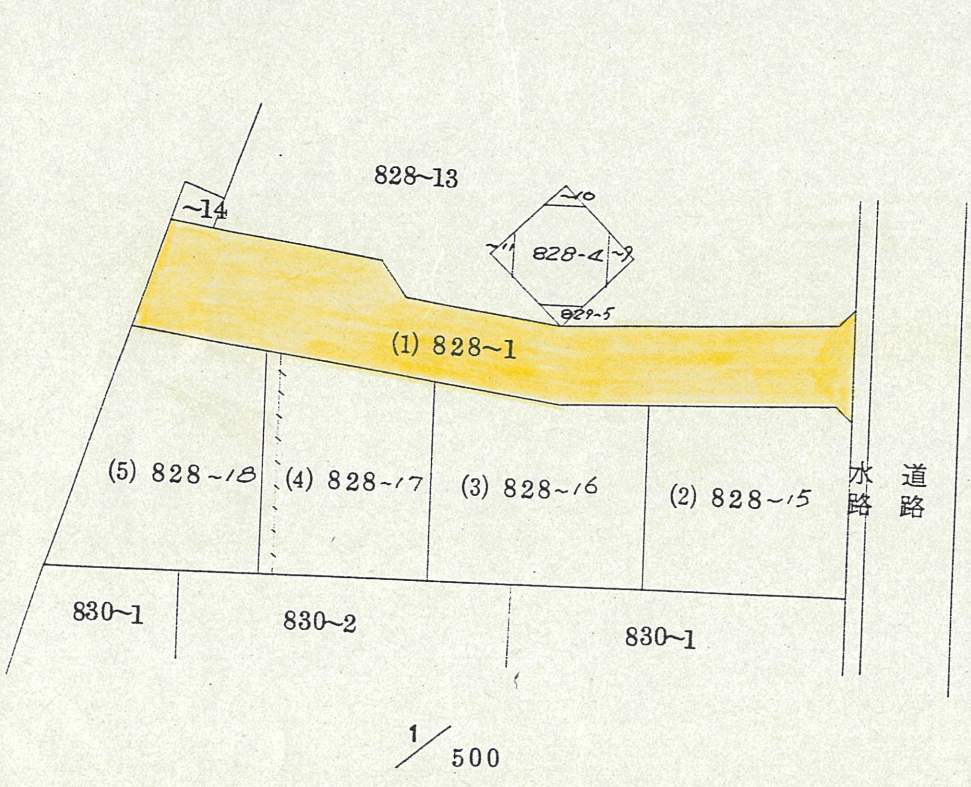
1 附近見取図



2 断面図 S 1:50



3 地籍図 (実測図・公図写し)



実測図 S 1:250
開発面積 947.00m²