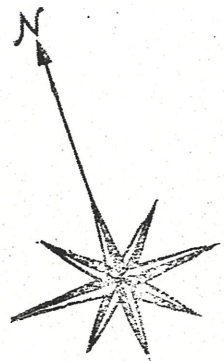
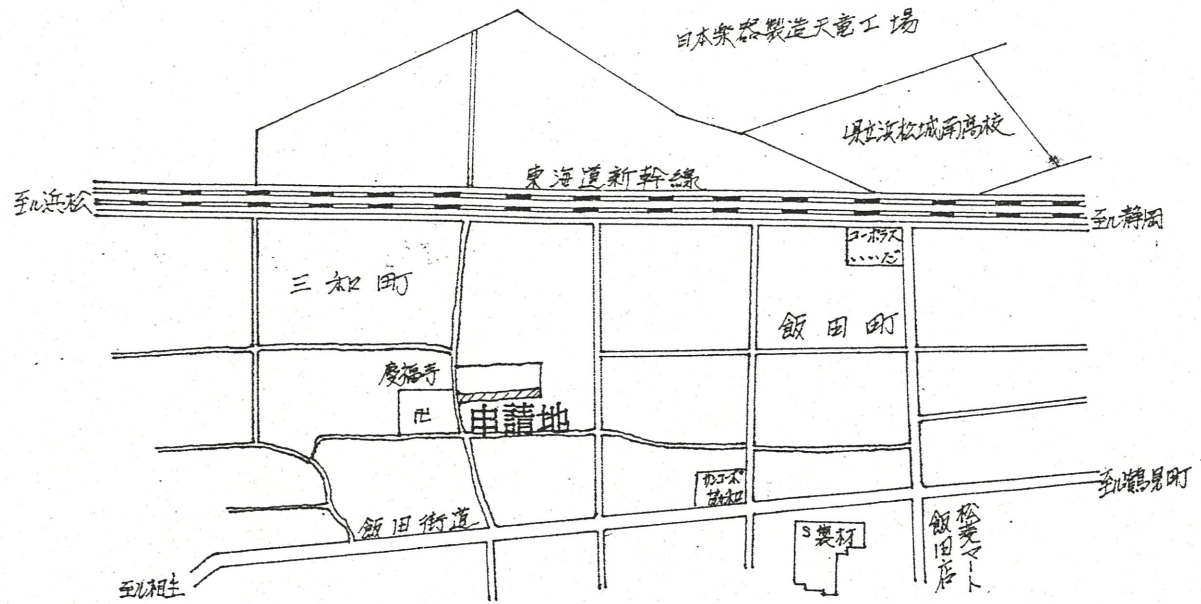
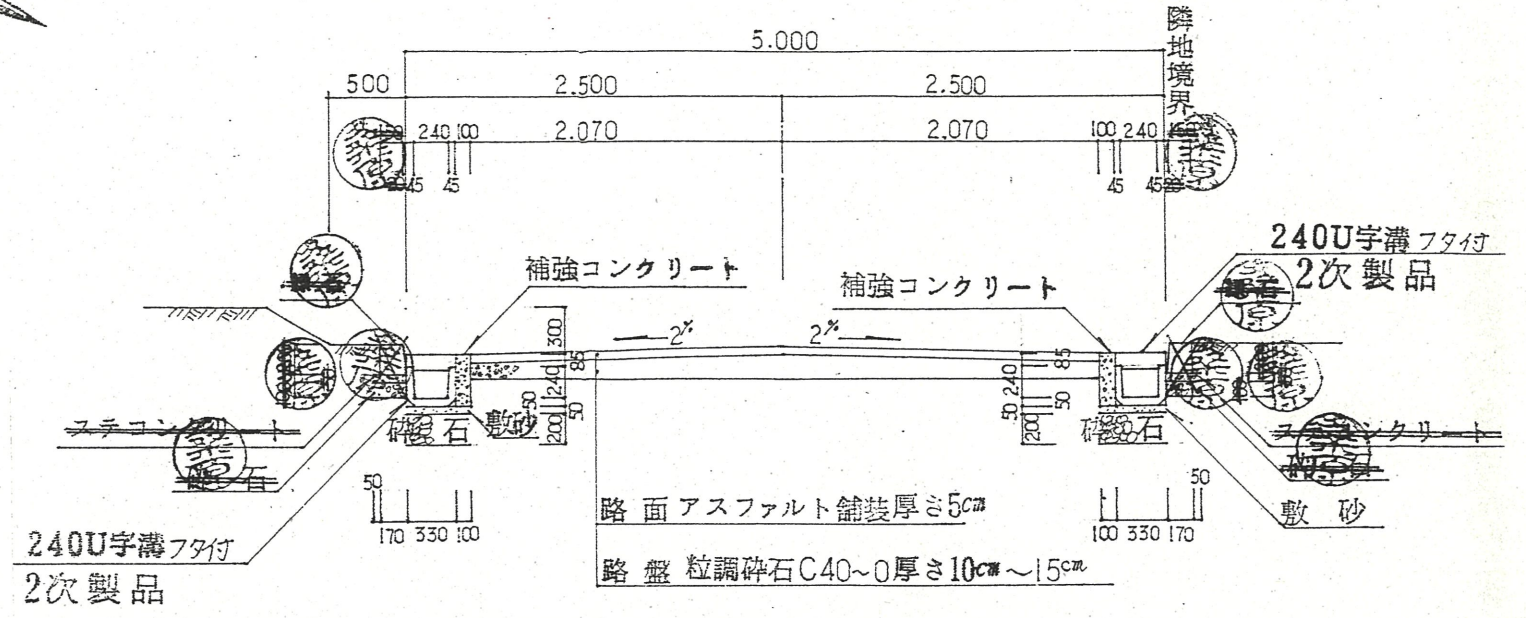


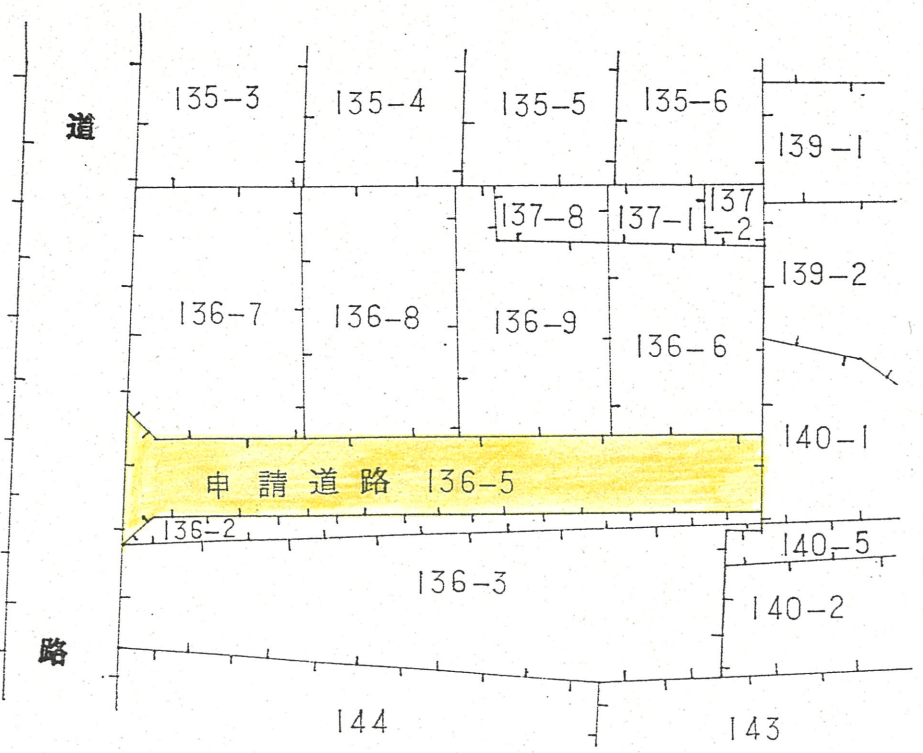
1 附近見取図



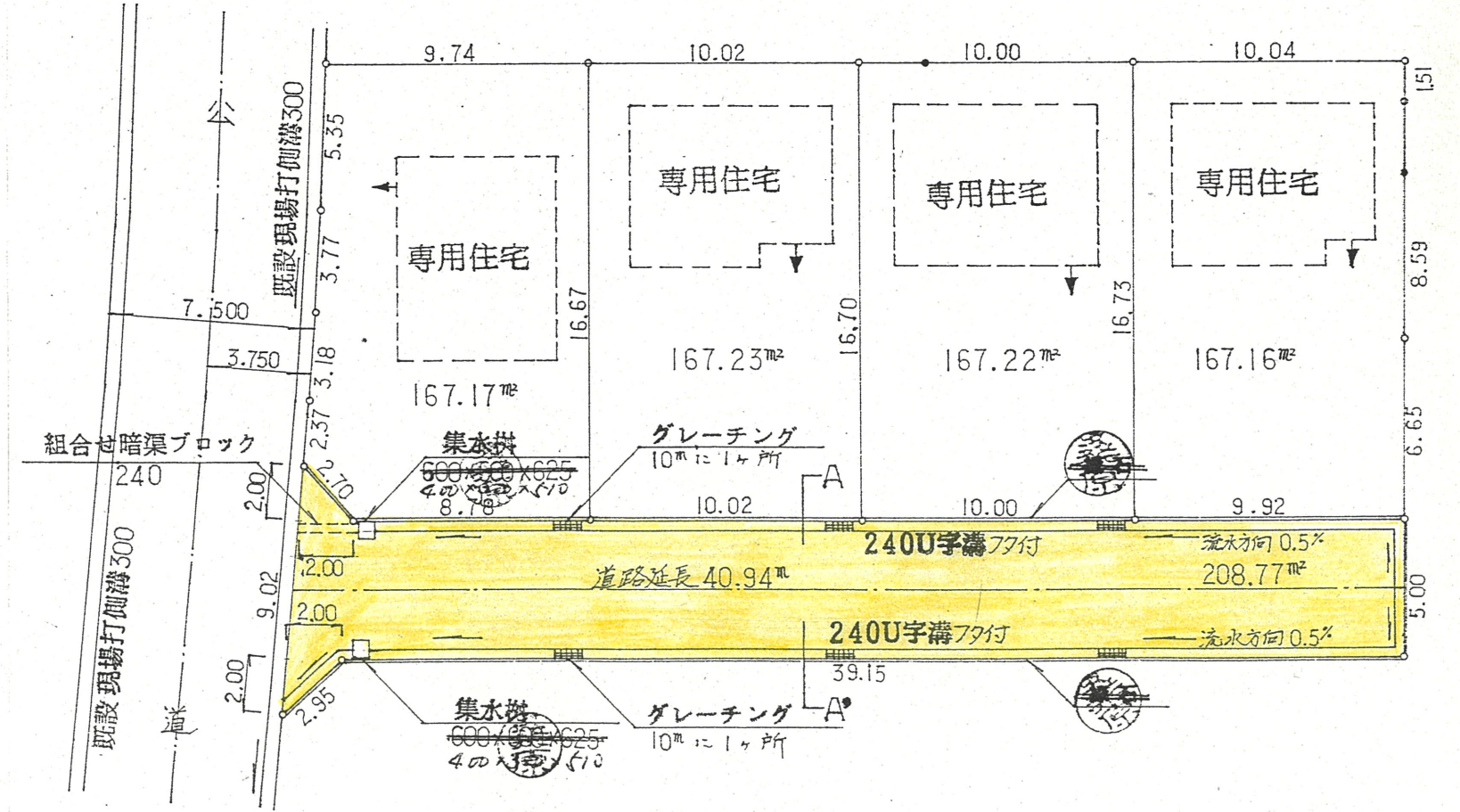
道路位置指定図	指定番号	58-20
三和町 地内	指定年月日	S59. 5.23




A - A' 断面図 1:50



公図写図 1:500



浜松市飯田土地改良区
理事長 鈴木千之



造成総面積 877.55㎡