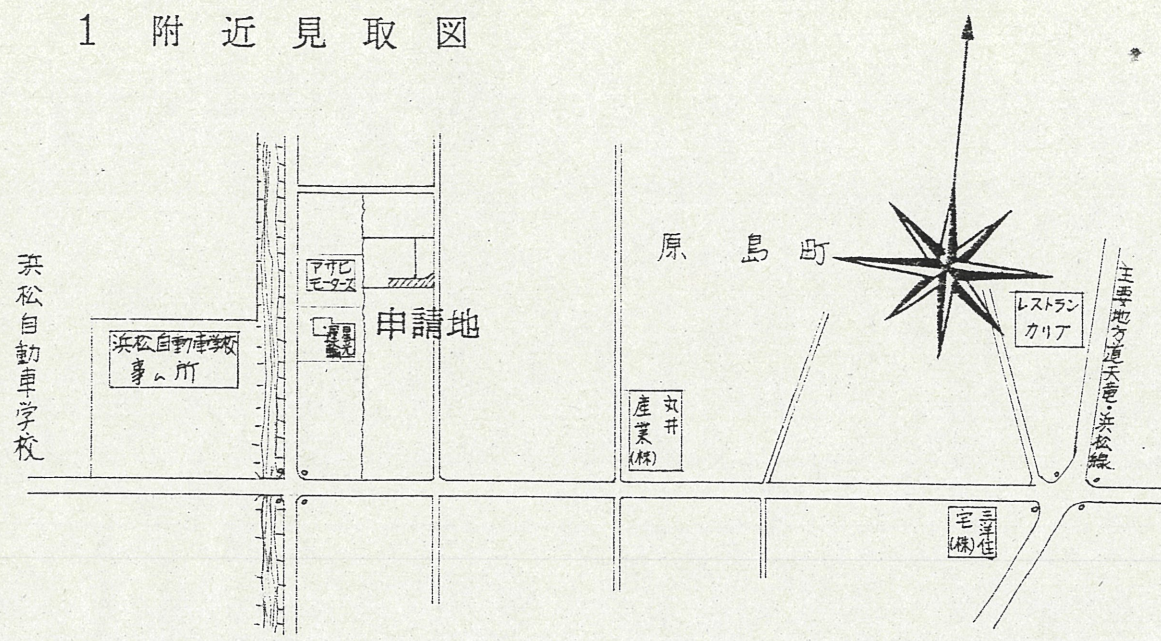
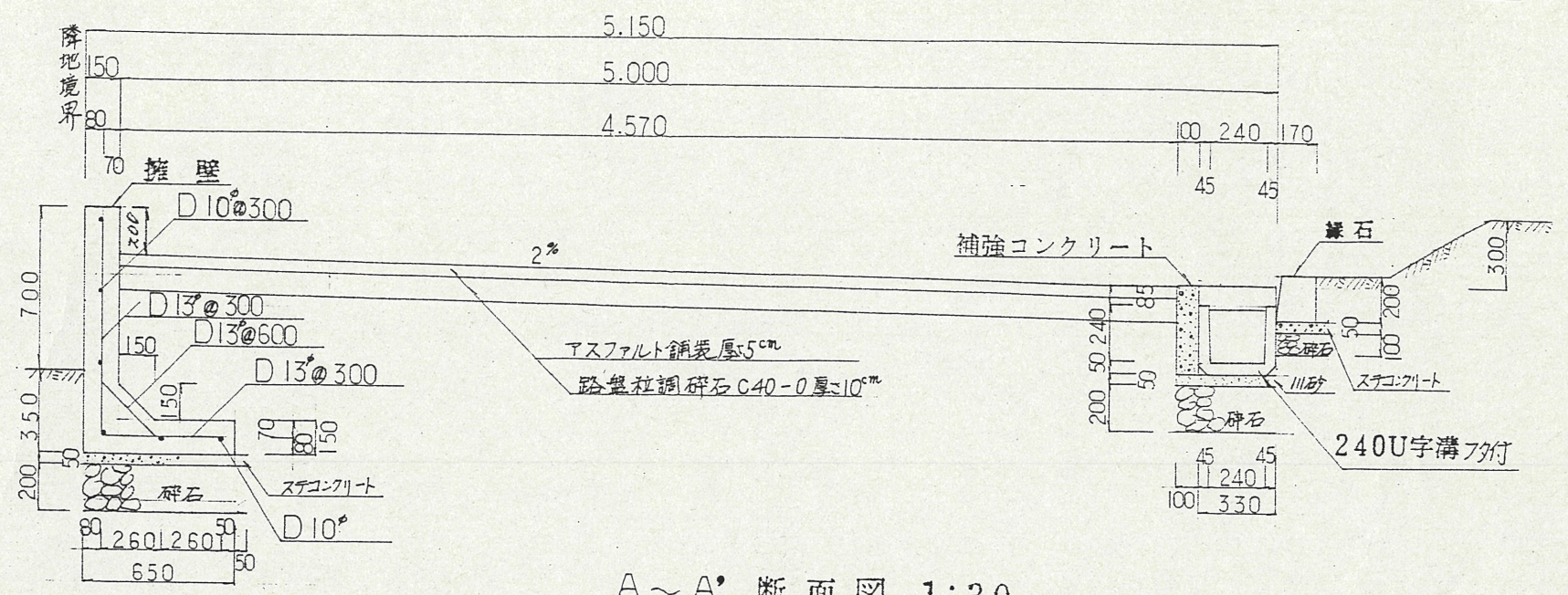


道路位置指定図	指定番号	57-18
原島町 地内	指定年月日	S58. 2.16

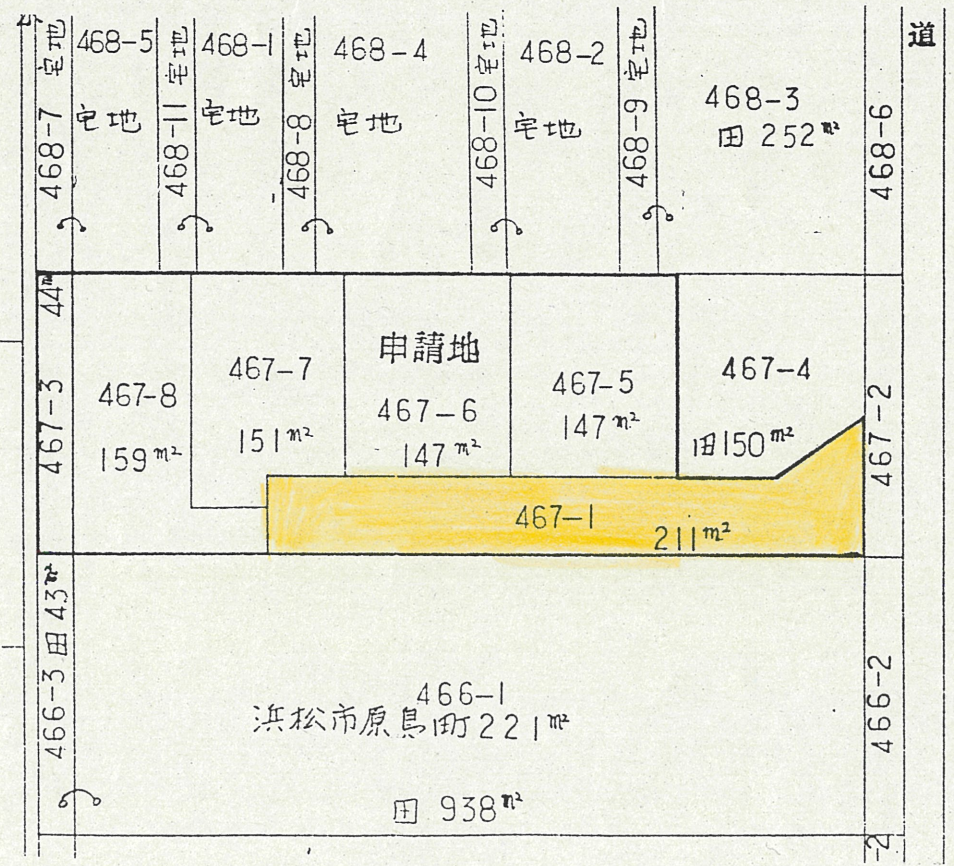
1 附近見取図



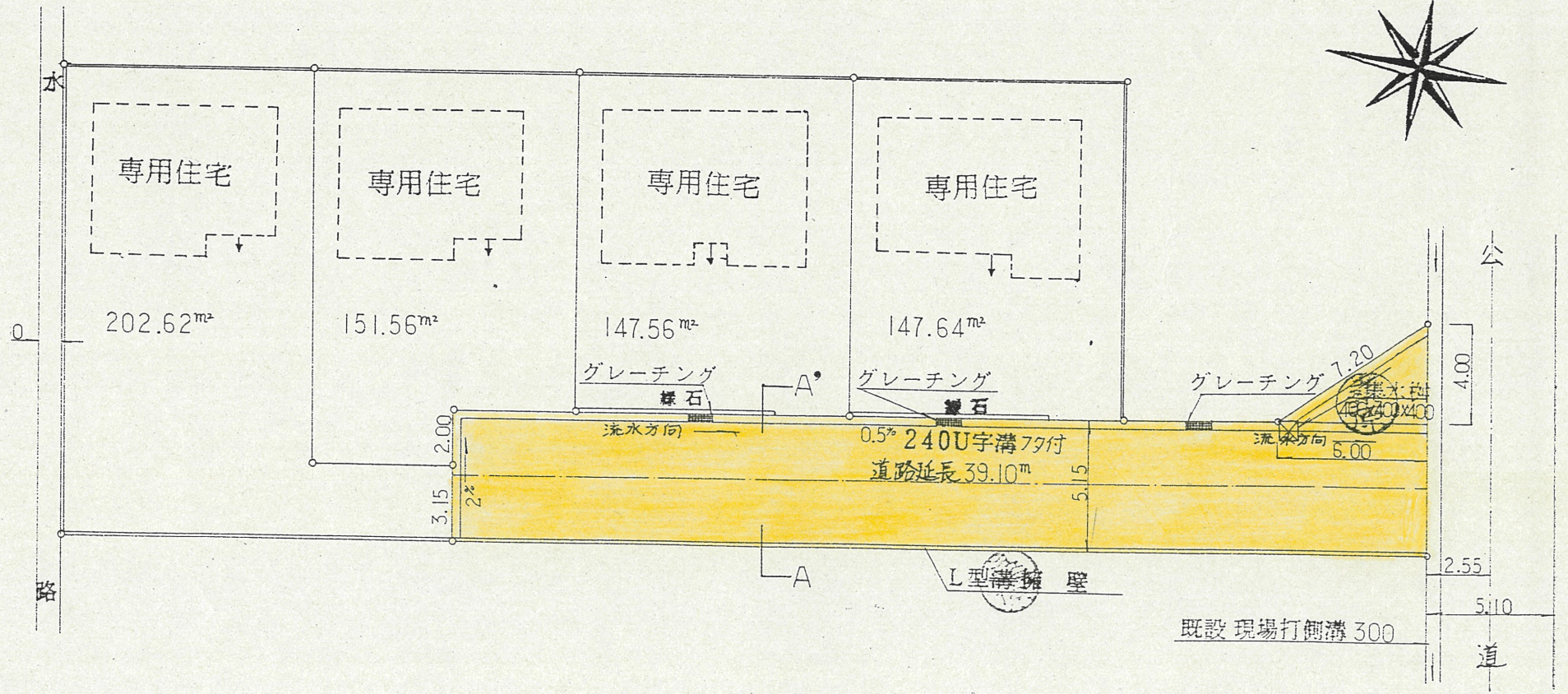
2 断面図



A~A' 断面図 1:30



公図写図 1:500



実測図 1:250

造成総面積862.74m²