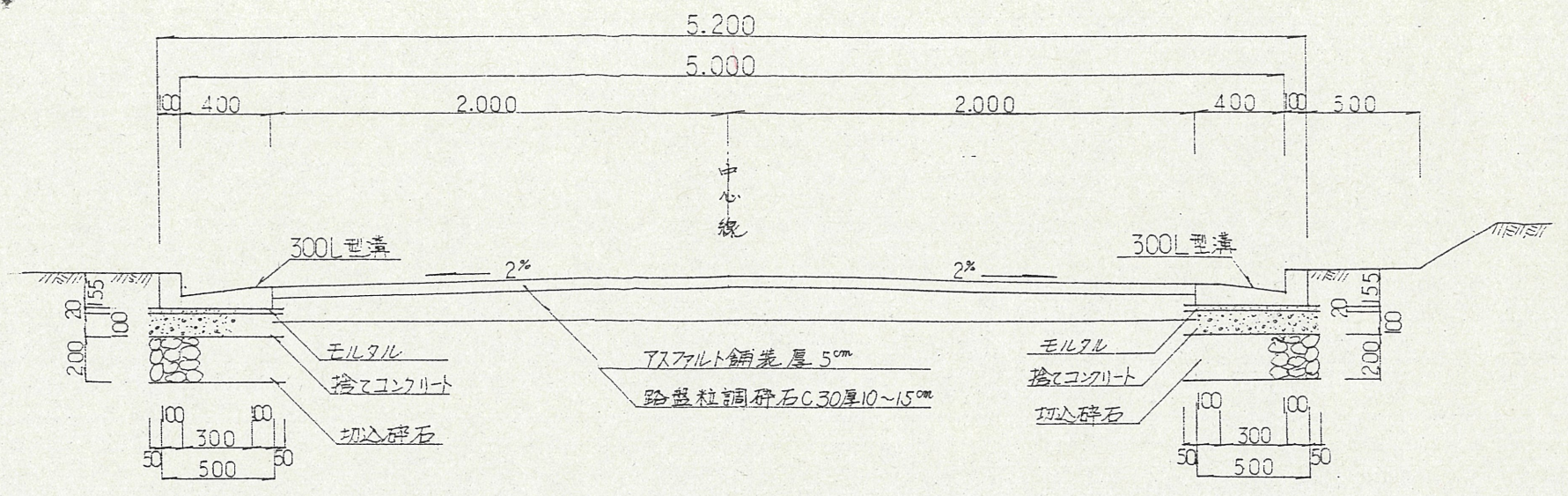
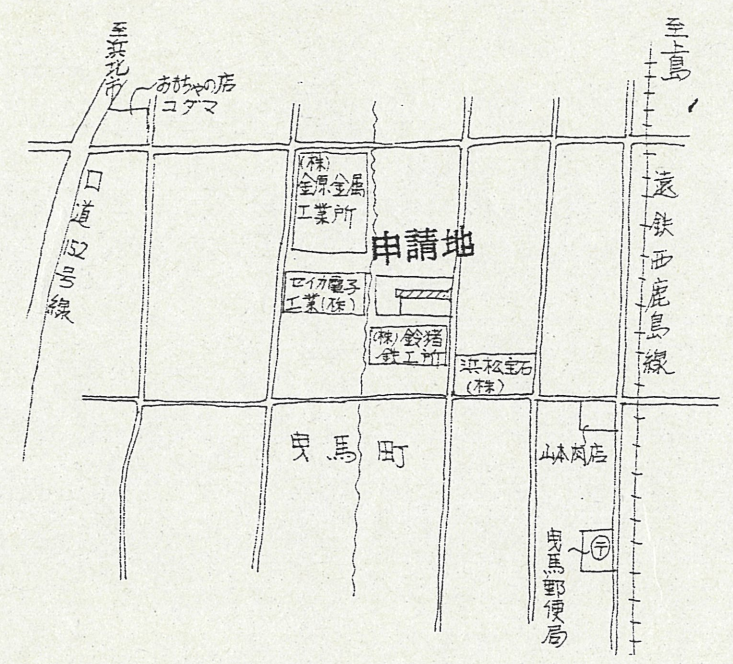


道路位置指定図	指定番号	57-15
曳馬町 地内	指定年月日	S57.12.4

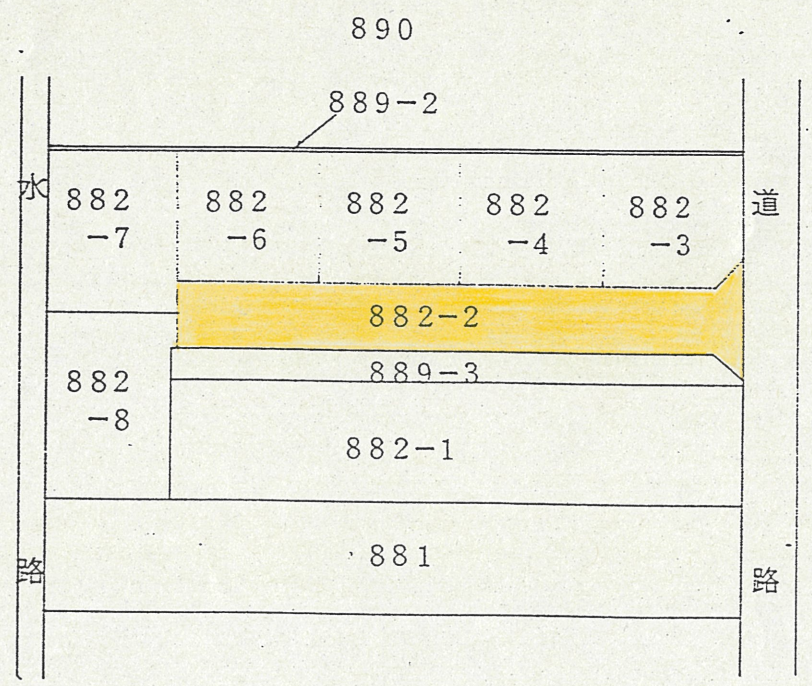
2 断面図

1 附近見取図

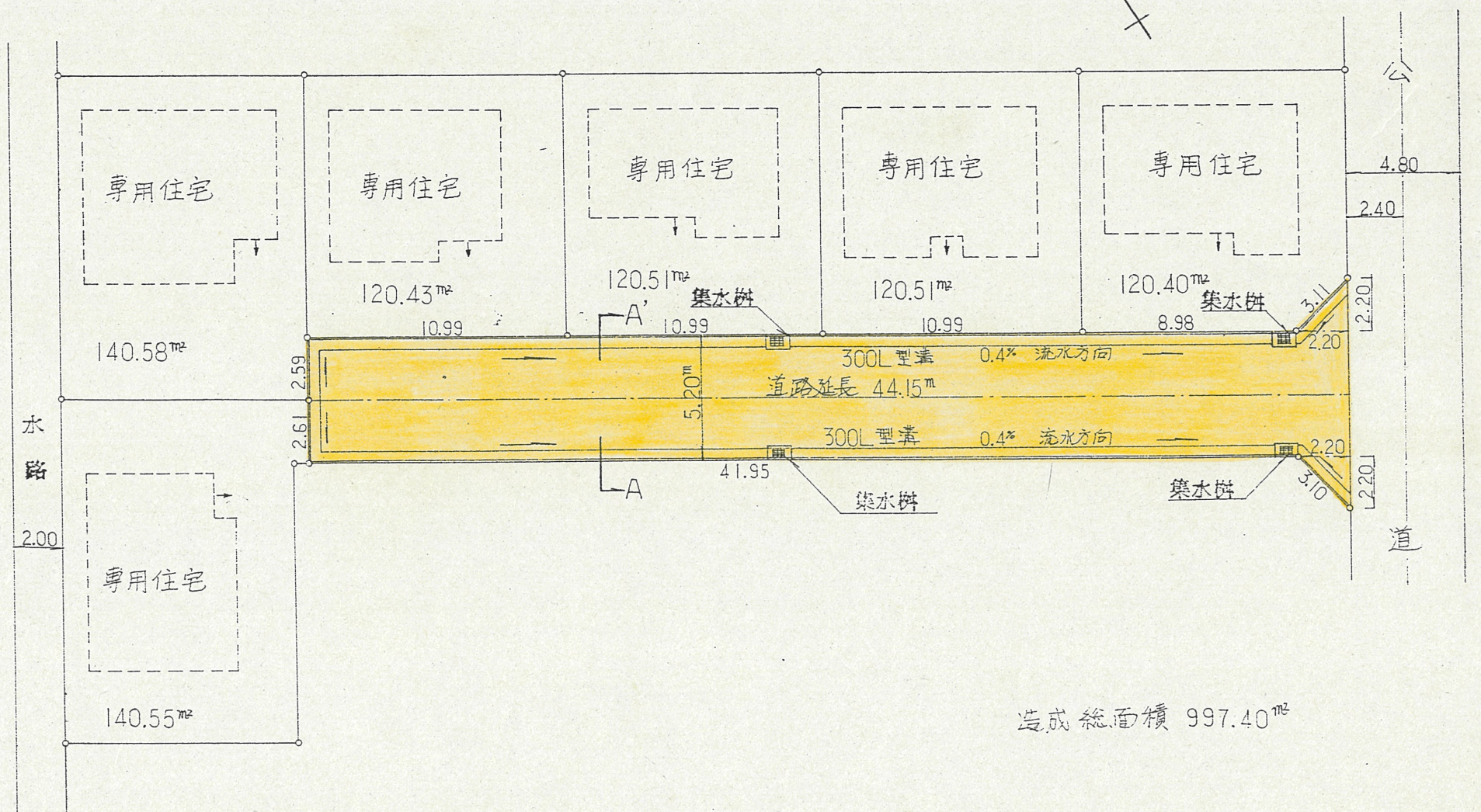


A~A' 断面図 1:30

実測図 1:250



1/600



造成総面積 997.40 m²