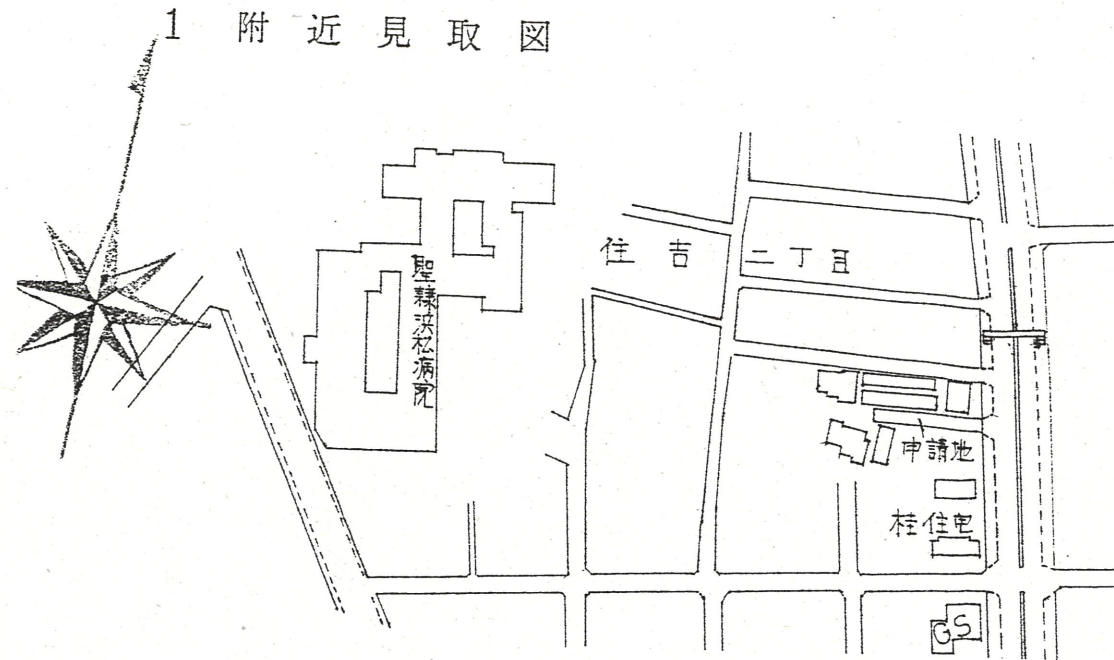


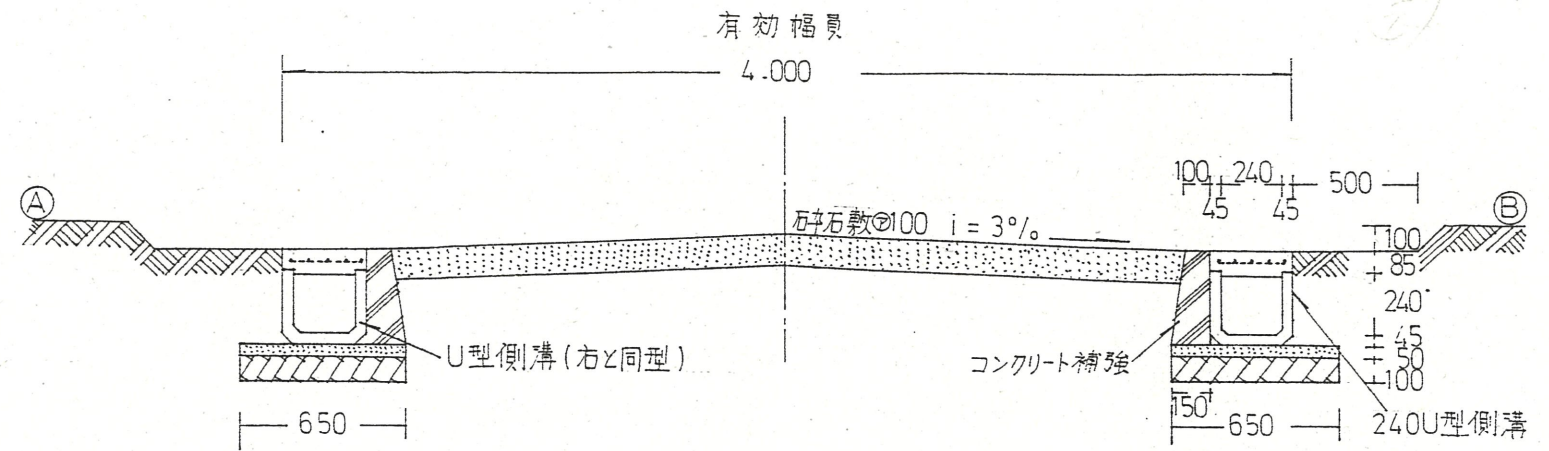
道路位置指定図	指定番号	56-31
住吉二丁目 地内	指定年月日	S57. 7. 2

1 附近見取図



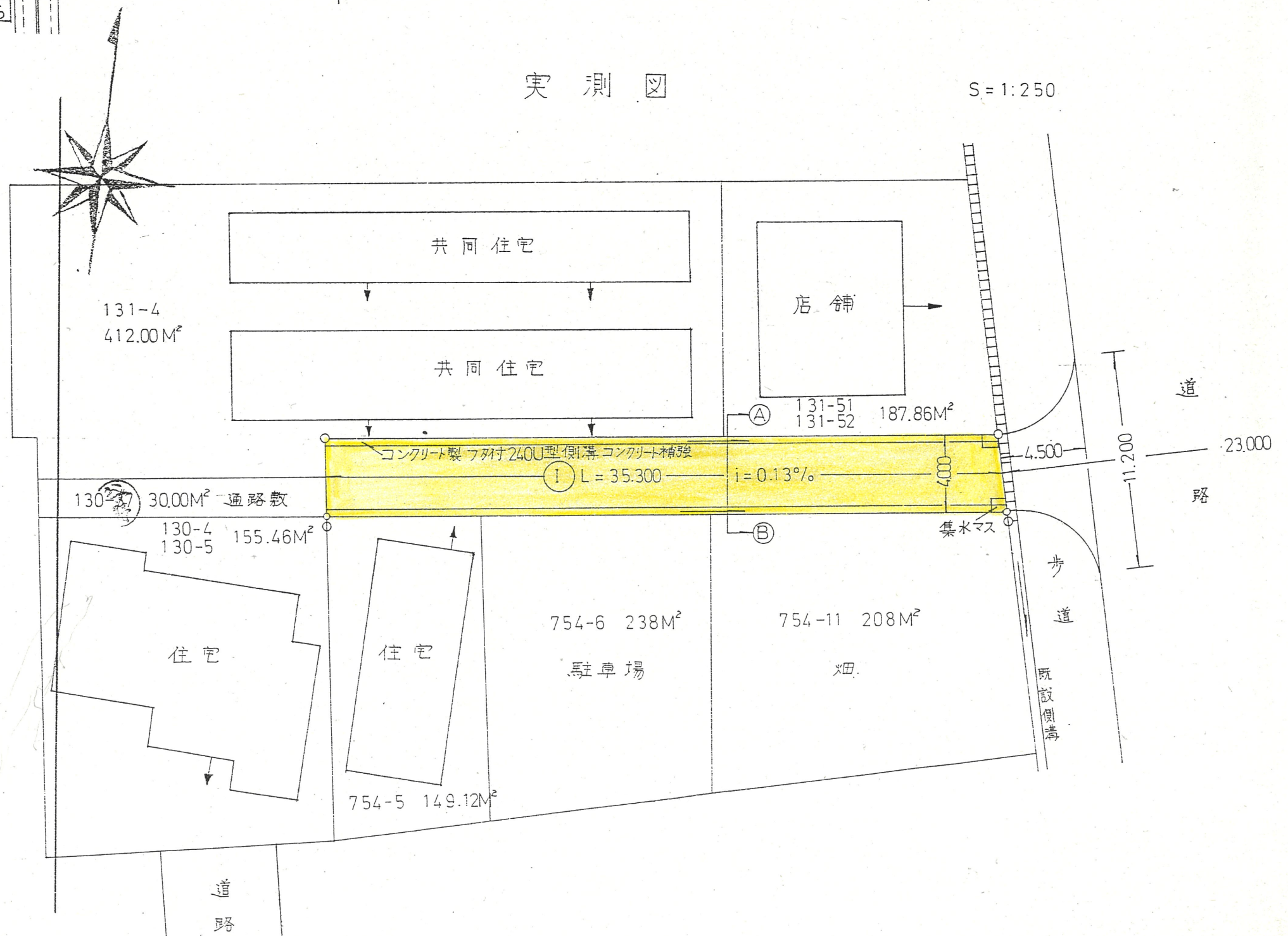
2 断面図

S=1:30



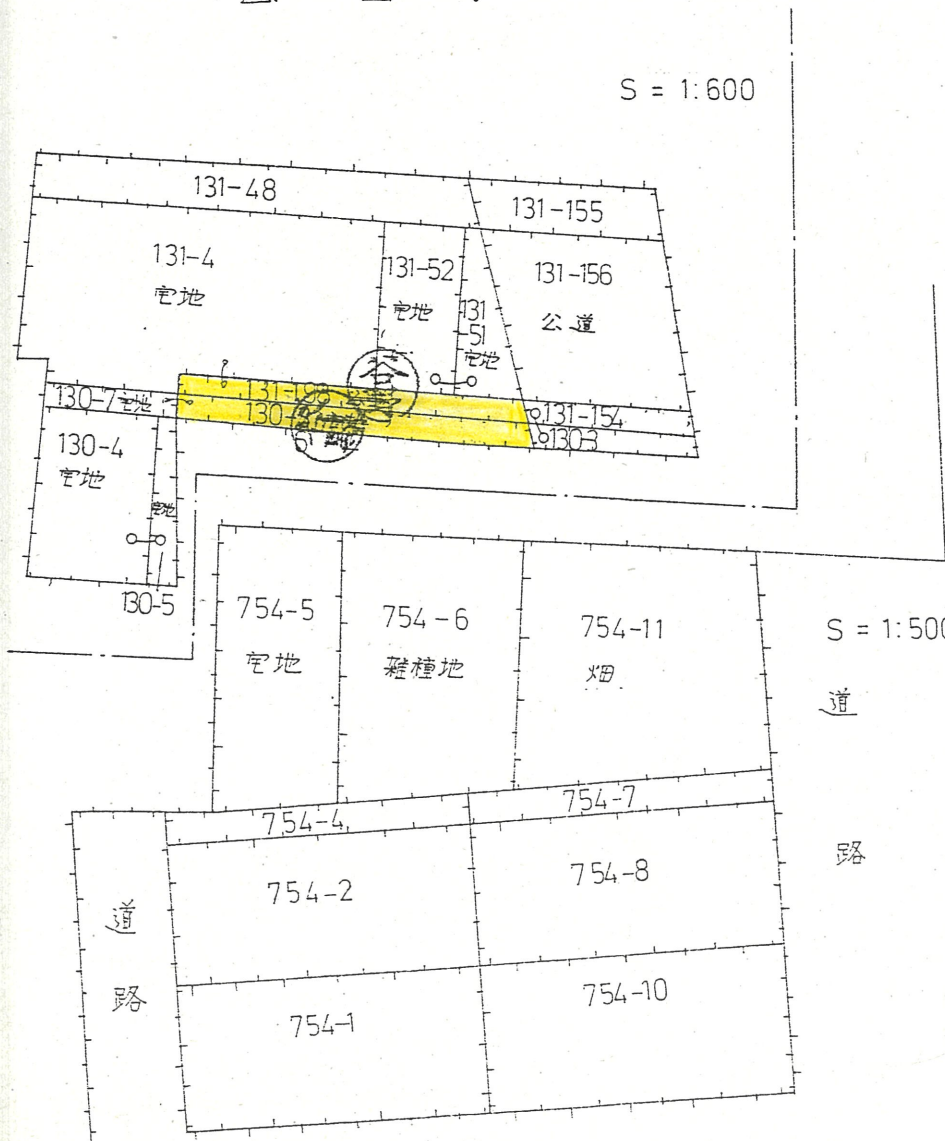
実測図

S=1:250



公 図 写

S = 1:600



S = 1:500

道  
路

道  
路