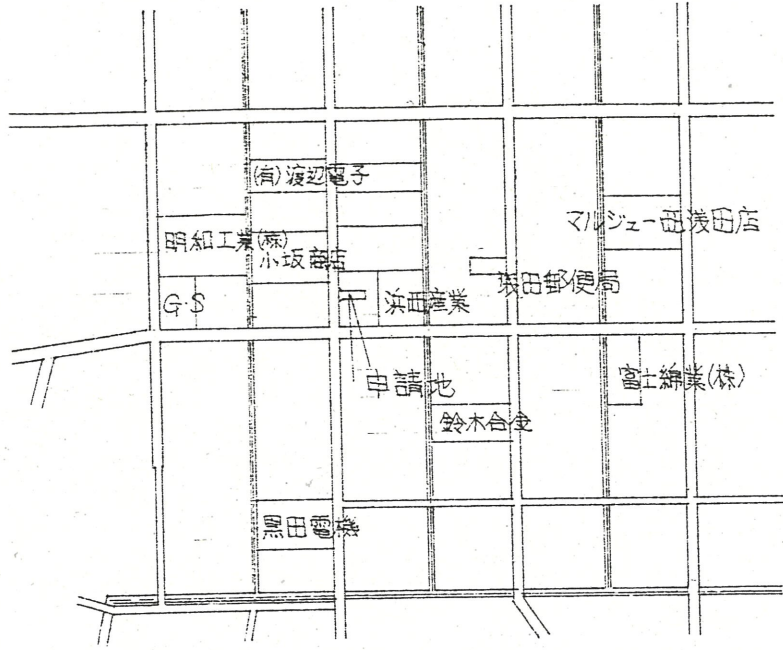
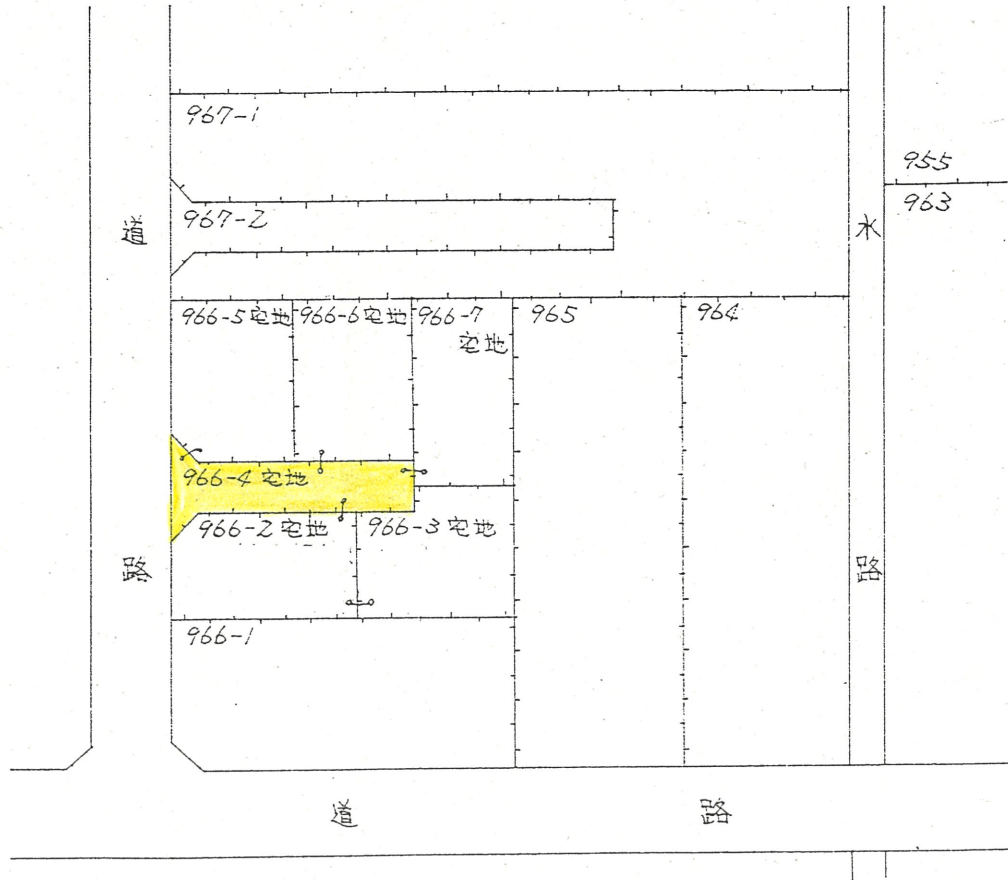
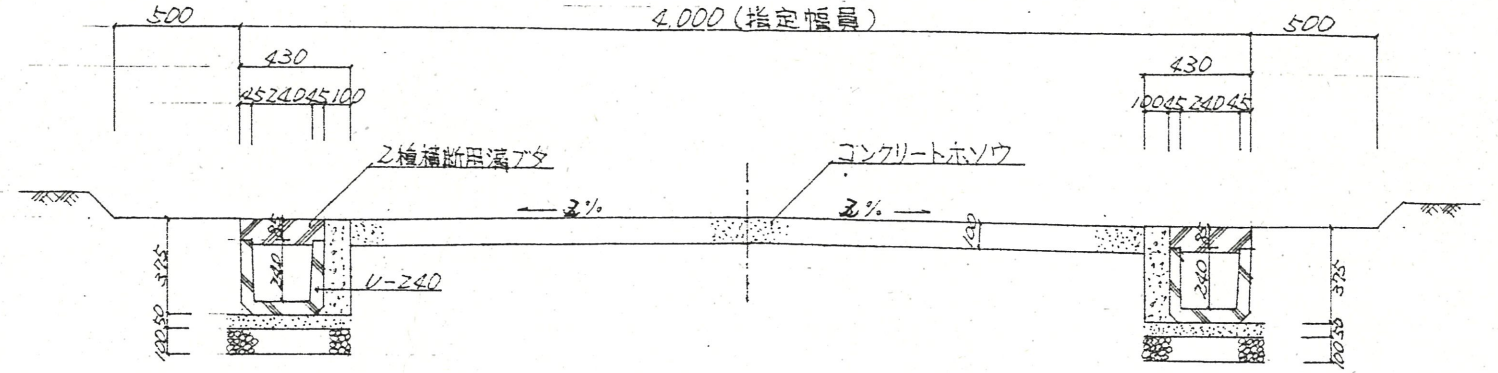


道路位置指定図	指定番号	56-23
西浅田一丁目地内	指定年月日	S57. 4. 2

1 附近見取図

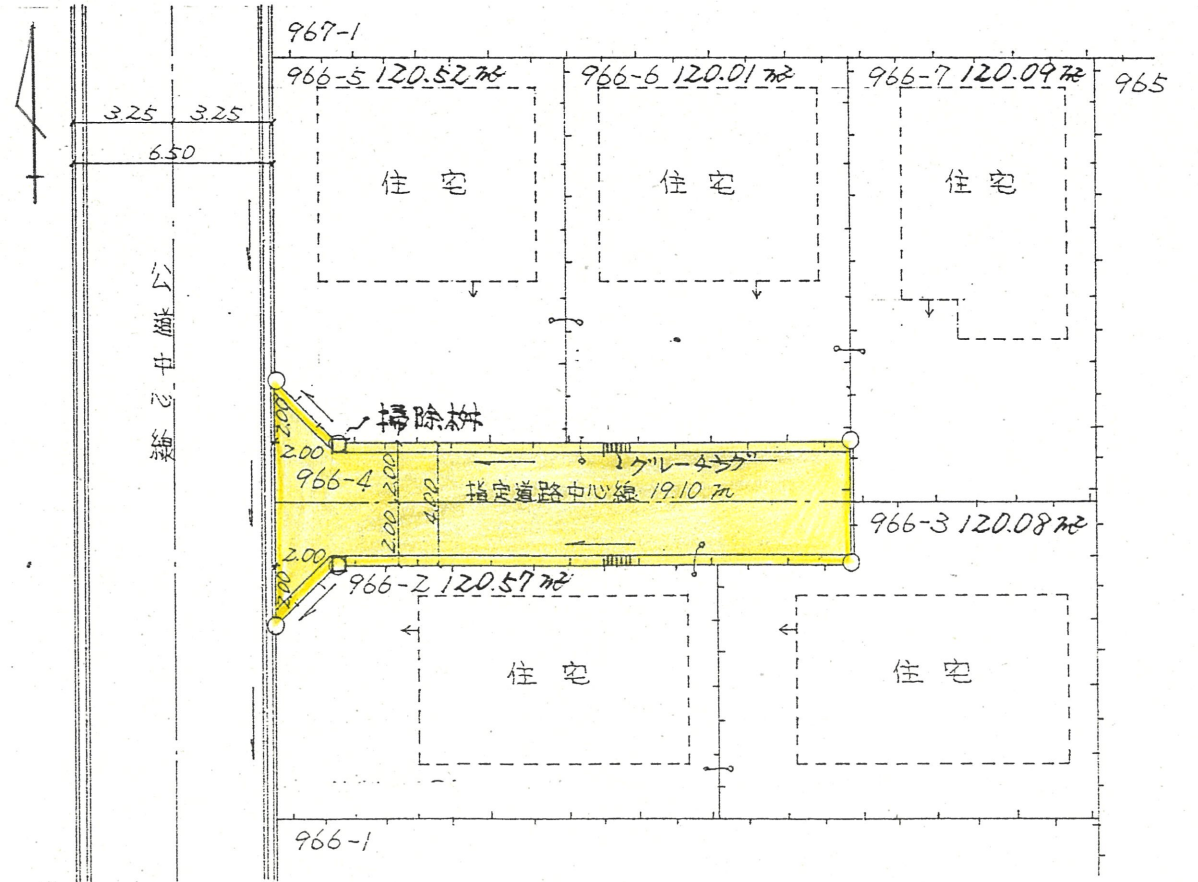


2 断面図 S 1/30



公図写 S 1/600

浜松市西浅田1丁目



実測図 S 1/250

造成面積 681.59 ㎡