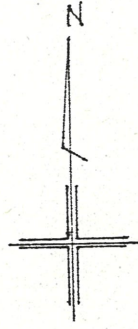
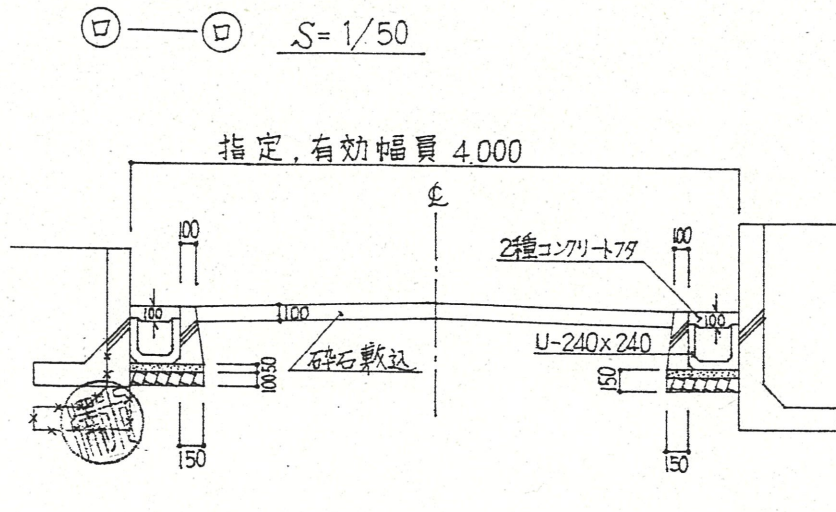
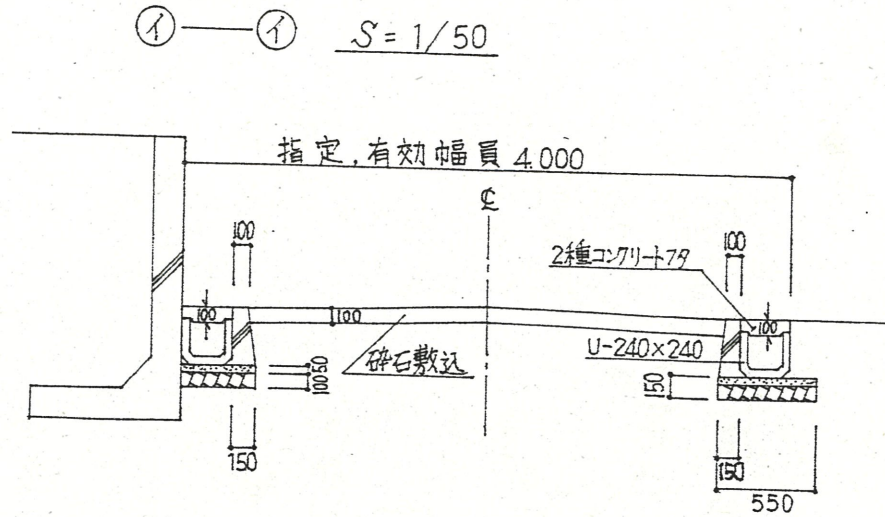
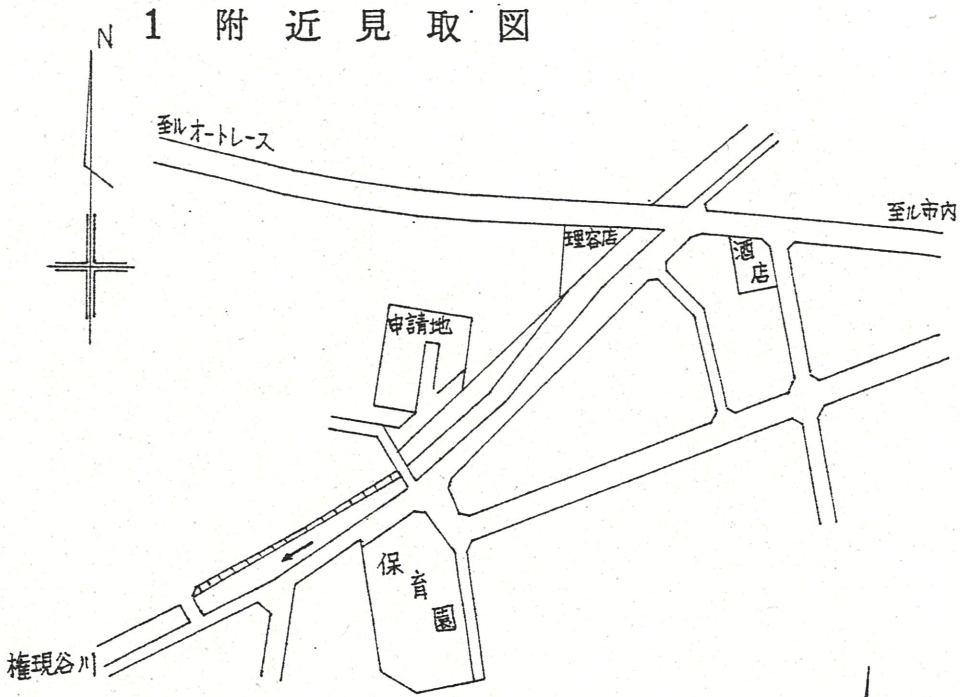
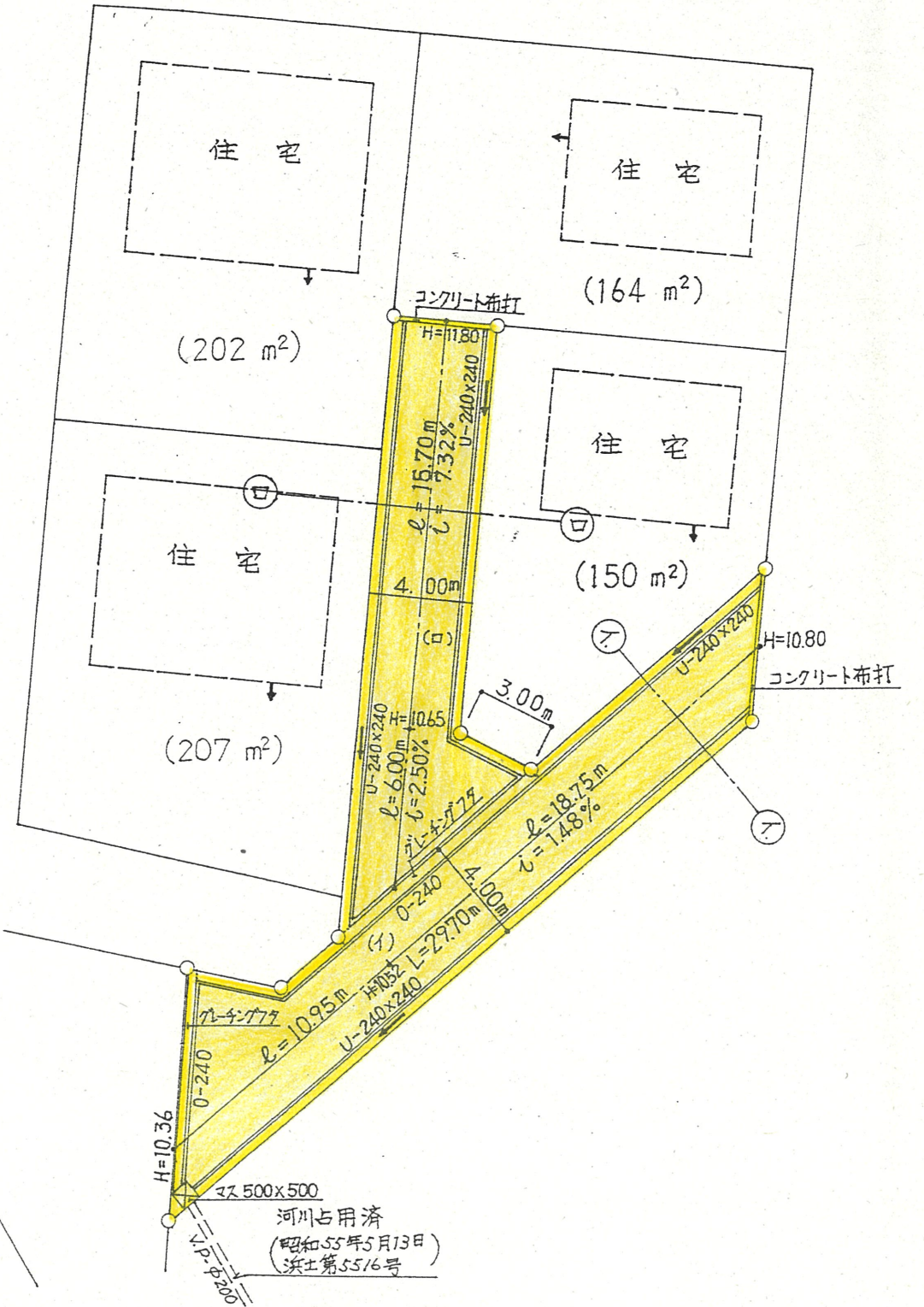
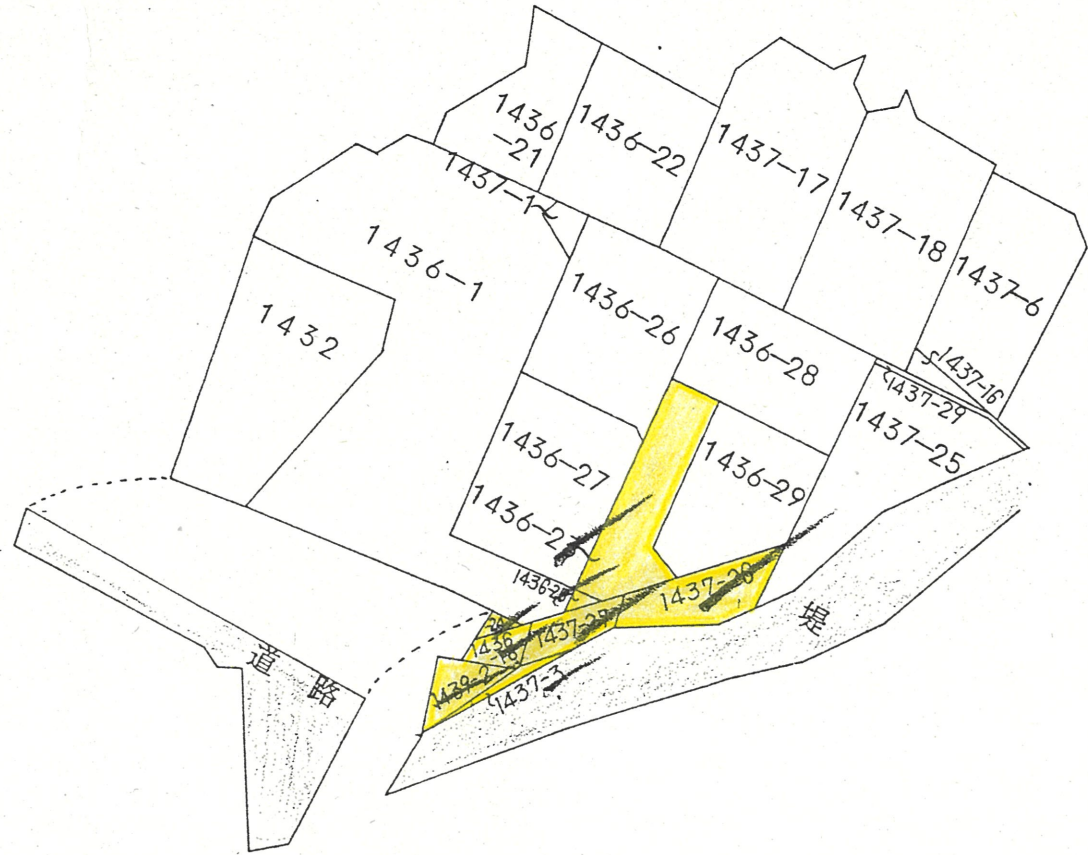


|         |       |          |
|---------|-------|----------|
| 道路位置指定図 | 指定番号  | 55-3     |
| 富塚町 地内  | 指定年月日 | S55.9.12 |



実測図  
S=1/250

公図写し  
S=1/600



河川占用済  
(昭和55年5月13日)  
浜土第55/6号