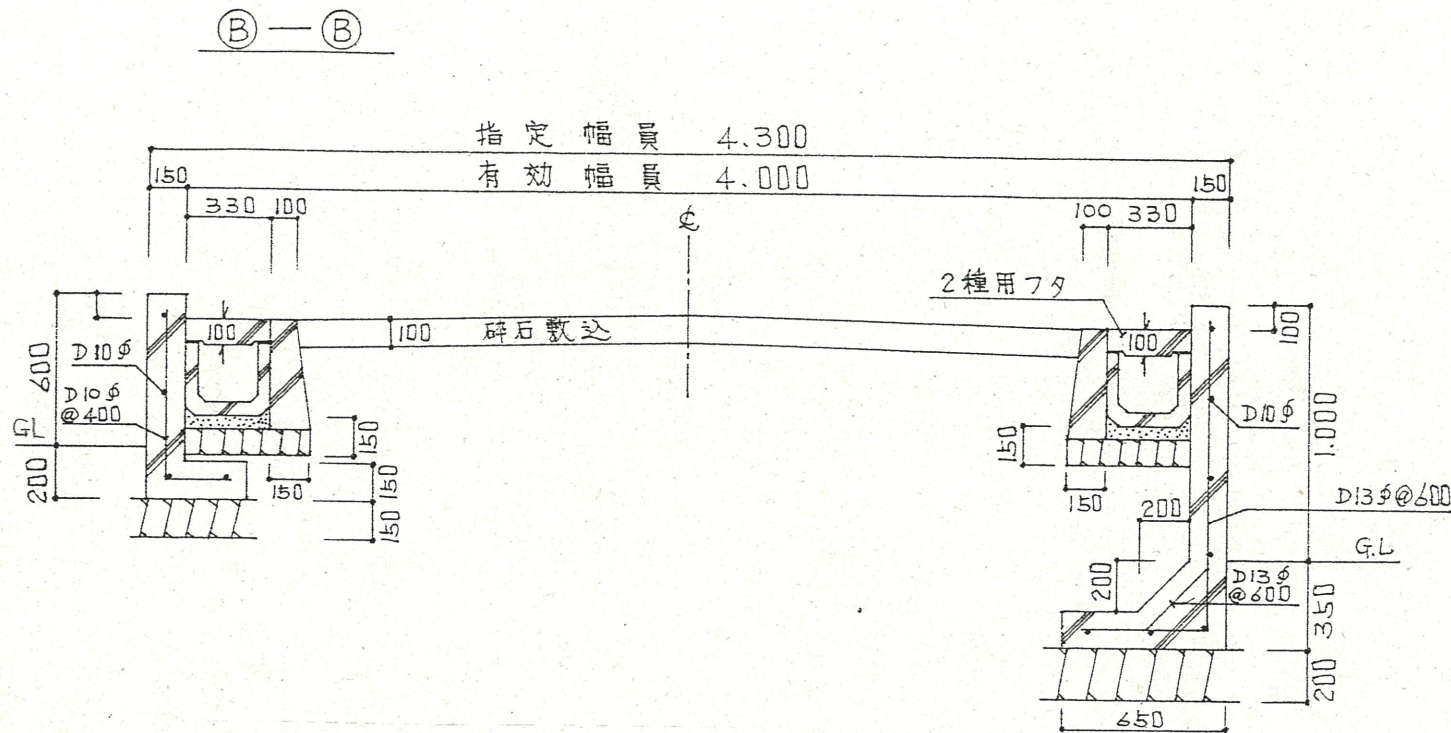


| | | |
|---------|-------|-----------|
| 道路位置指定図 | 指定番号 | 55-24 |
| 市野町 地内 | 指定年月日 | S56. 6.22 |

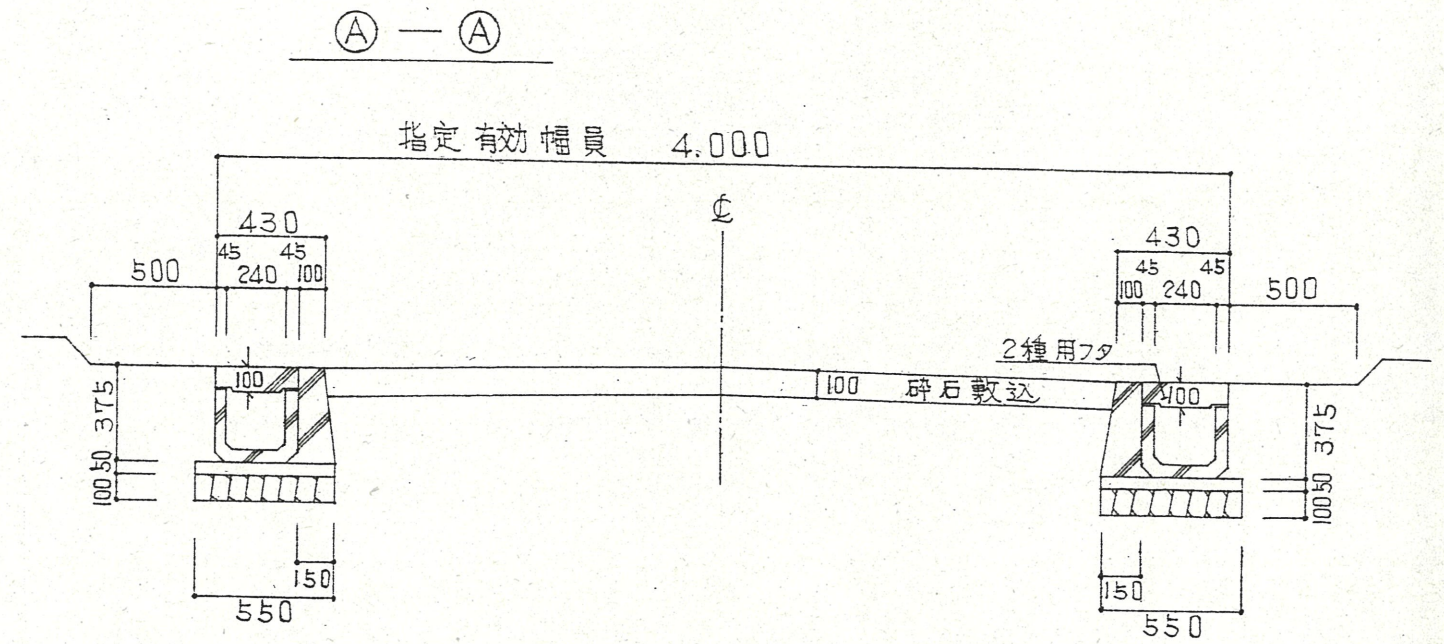
2. 断面図

S 1/30



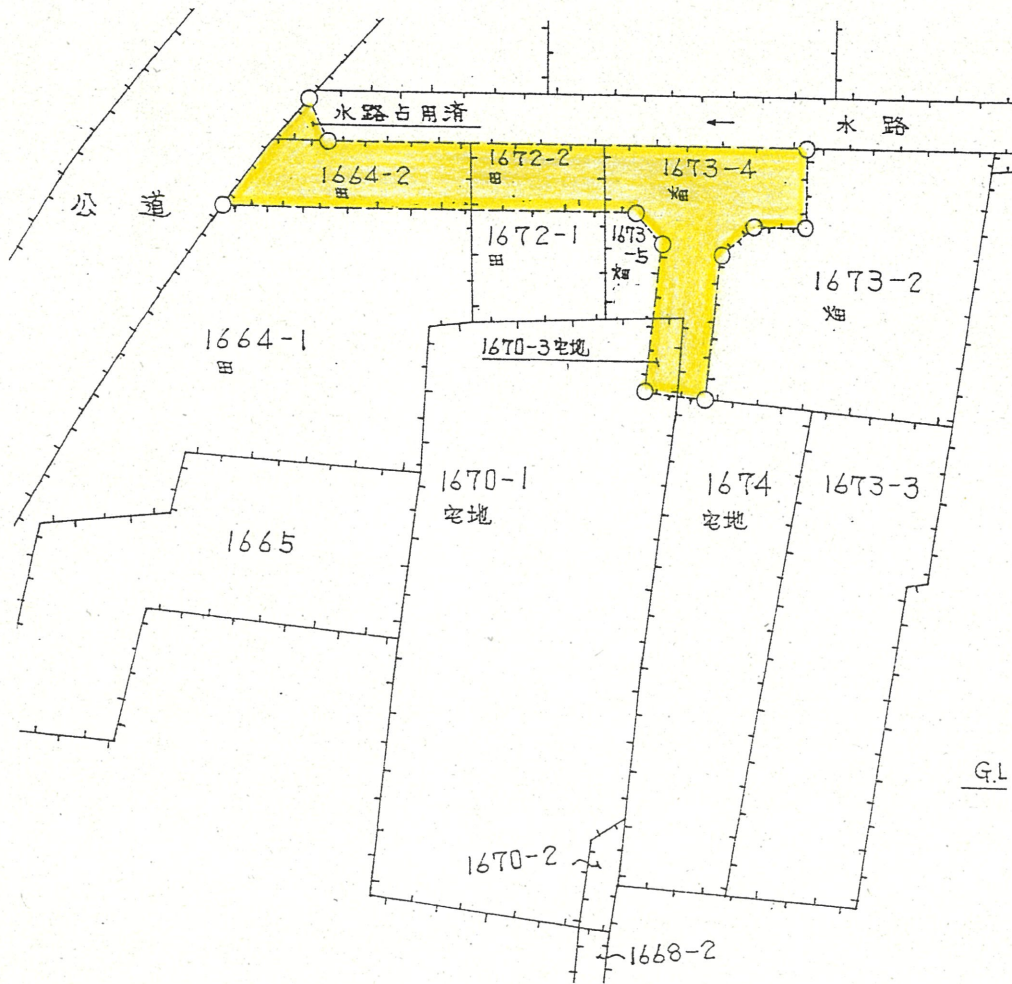
2 断面図

S 1/30



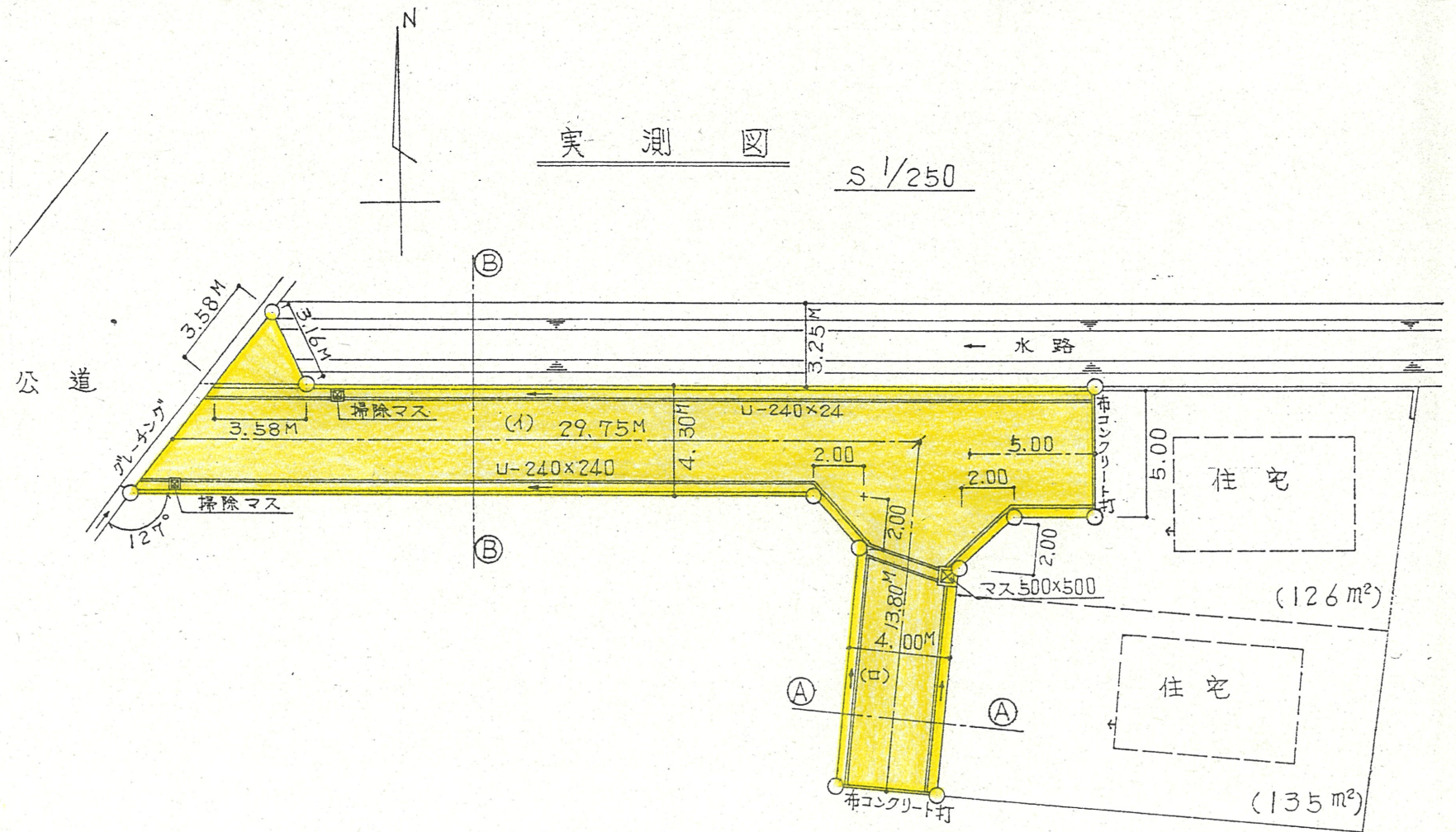
公図写し

S 1/500



実測図

S 1/250



1 附近見取図

