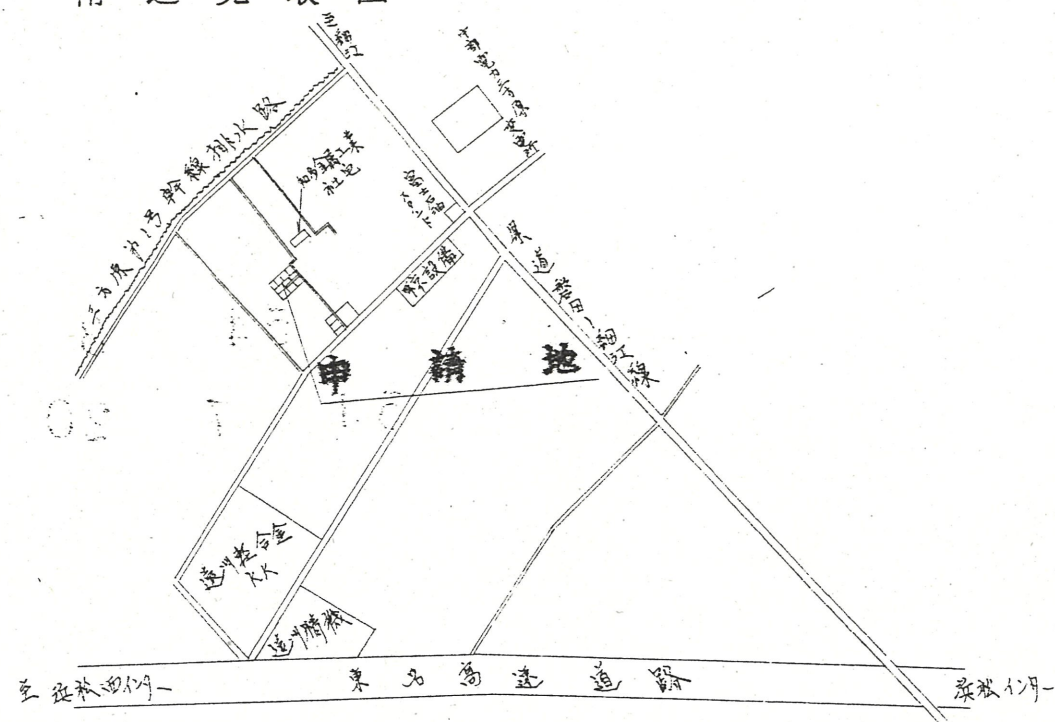
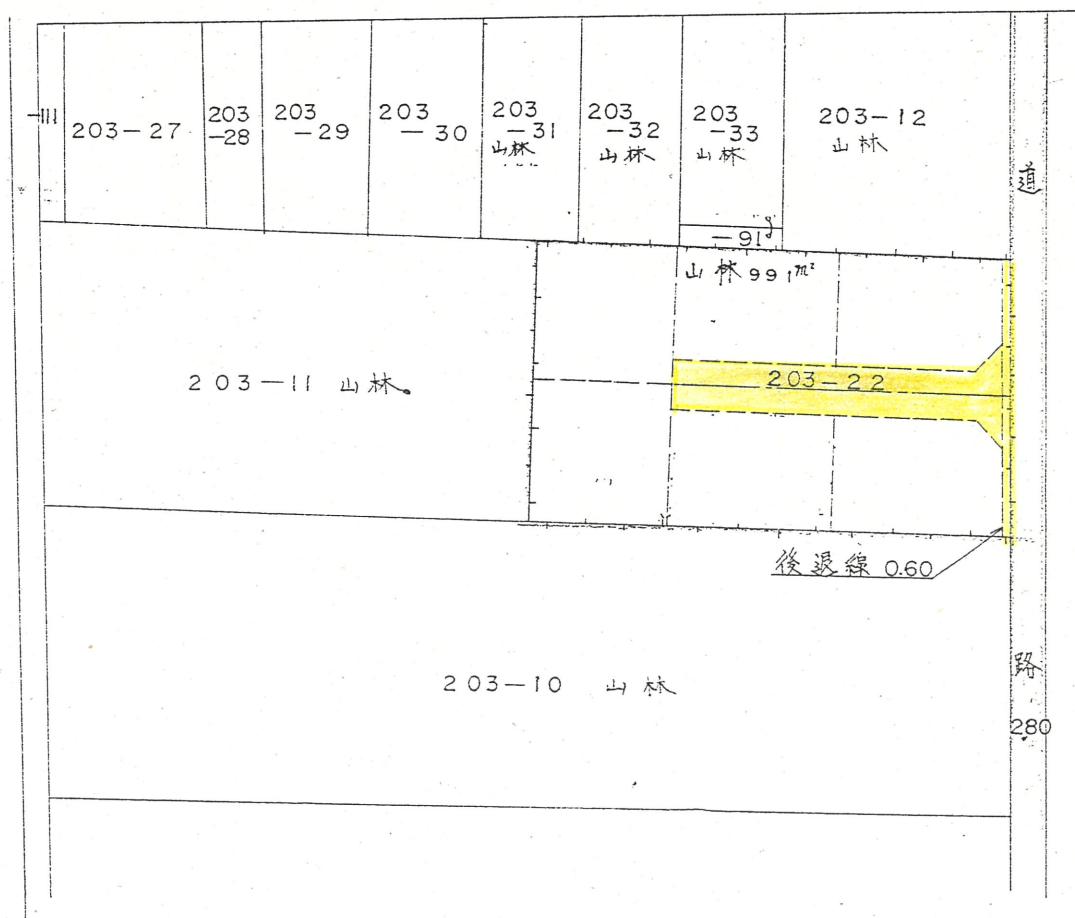


附近見取図



公園字

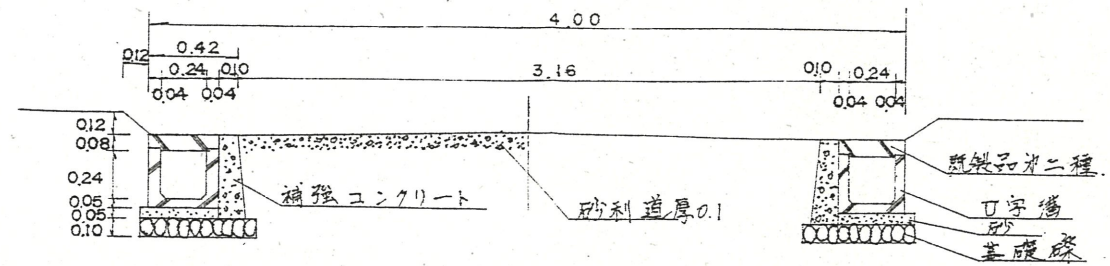
S = 1:600



開発面積 99.1m²

| | | |
|---------|-------|-----------|
| 道路位置指定図 | 指定番号 | 54-3 |
| 葵町 地内 | 指定年月日 | S54. 7.20 |

A-A断面図 S=1:40



実測図

S = 1:250

