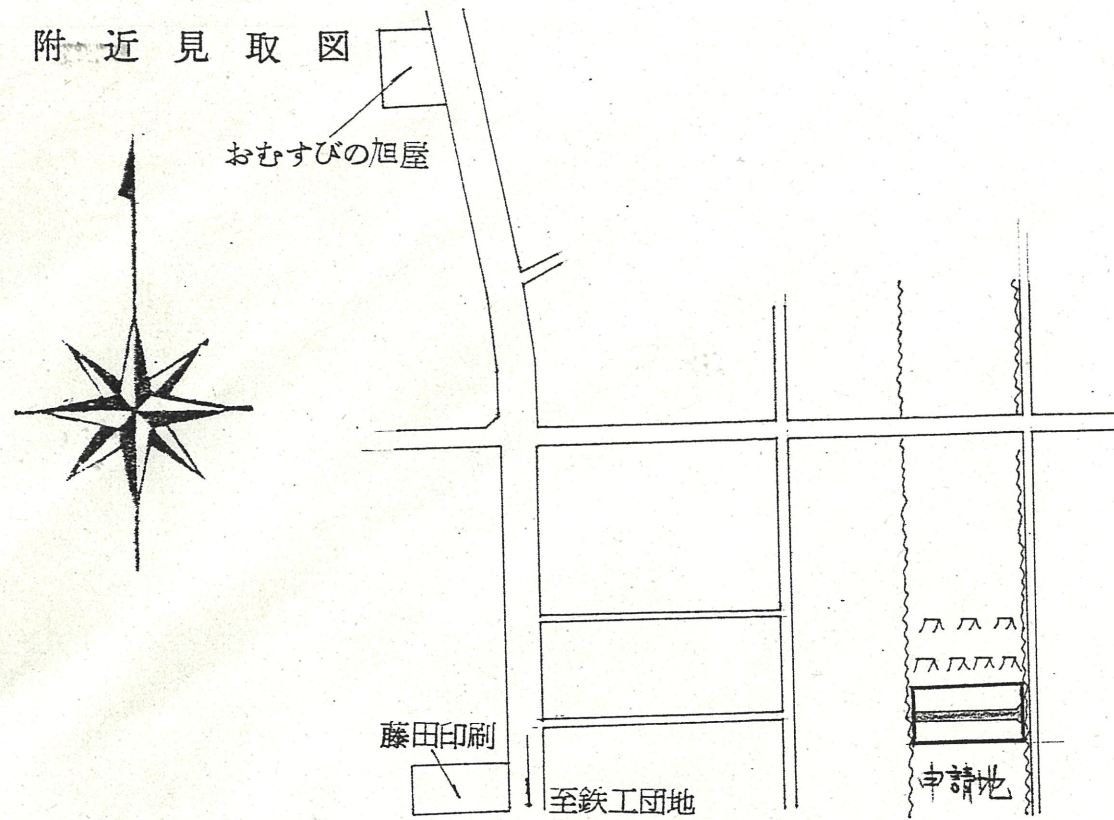
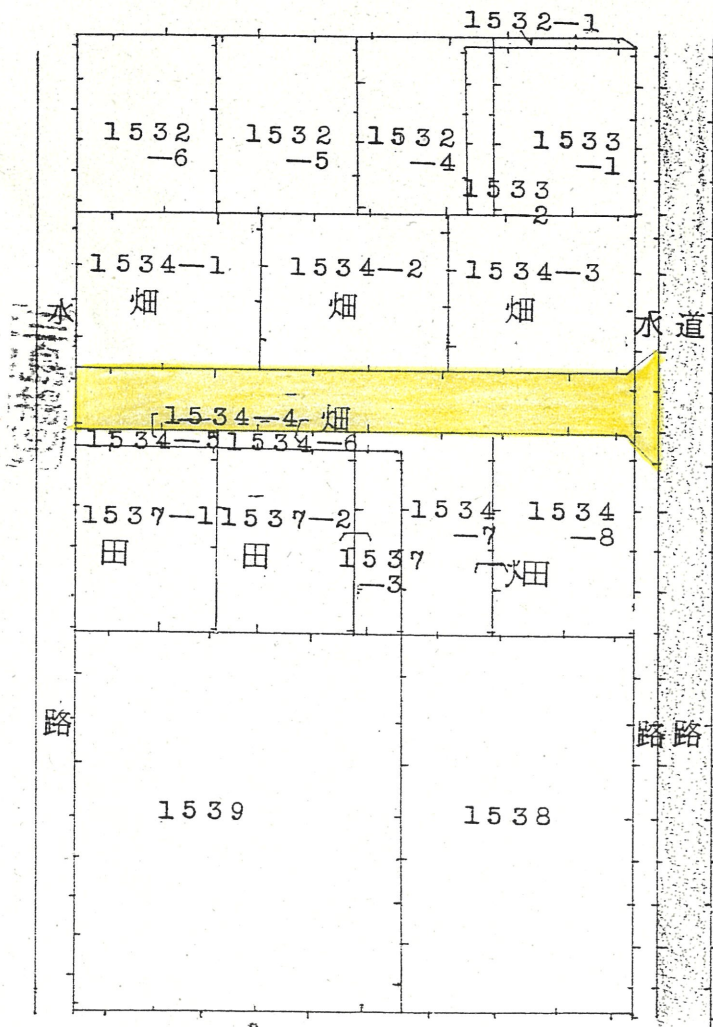


1 附近見取図

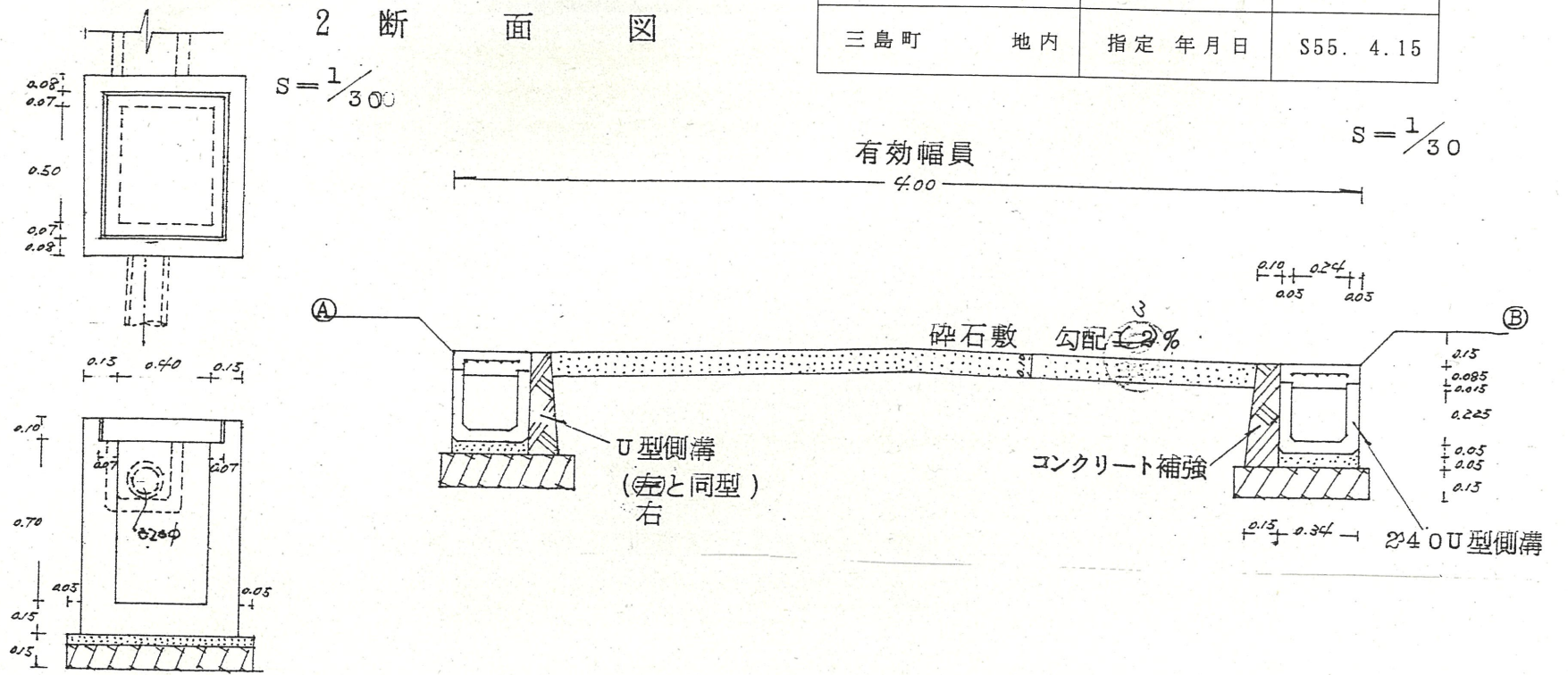


公 図 写

S = 1/500

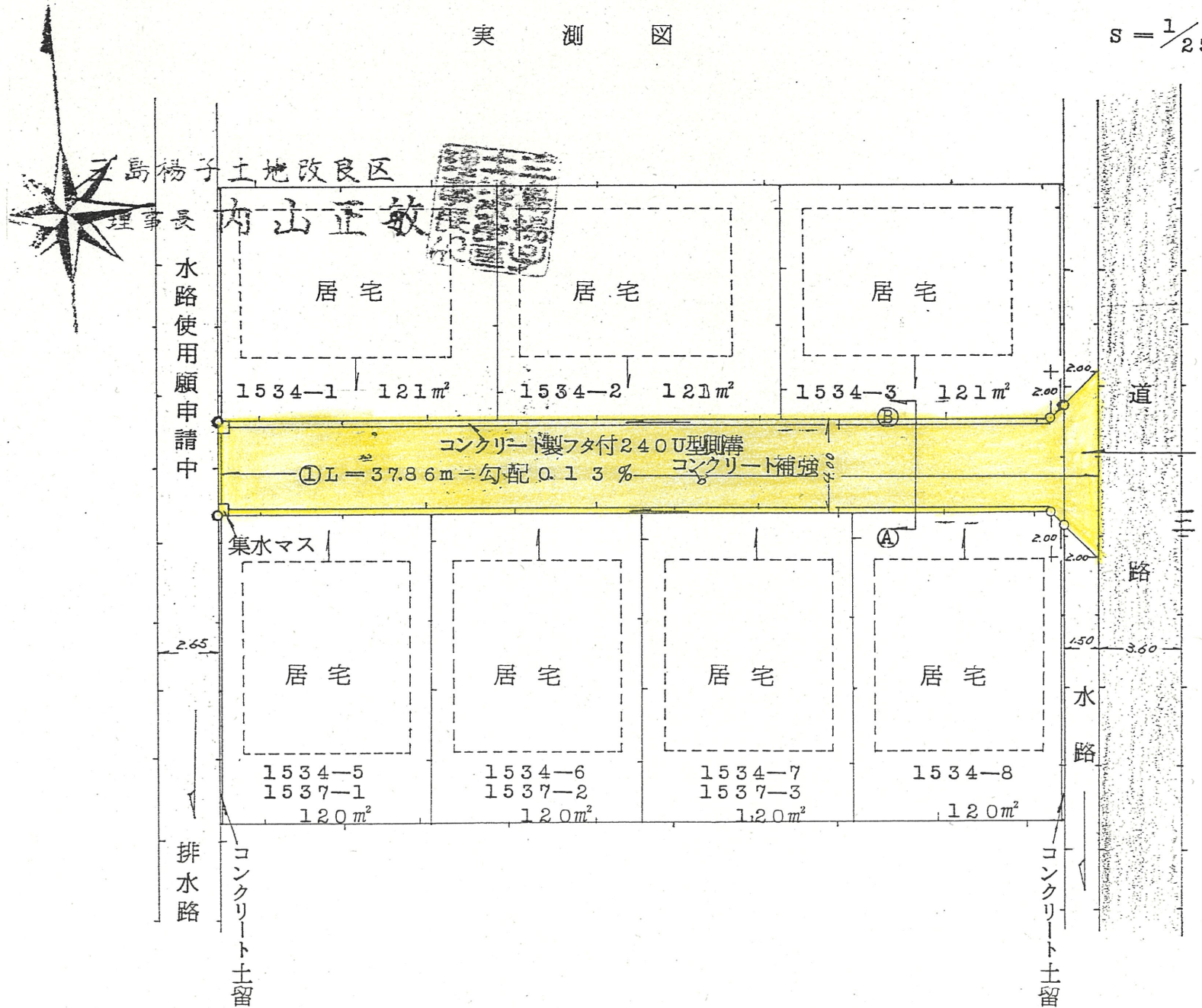


2 断面図



実 測 図

S = 1/250



道路位置指定図	指定番号	54-29
三島町 地内	指定年月日	S55. 4.15