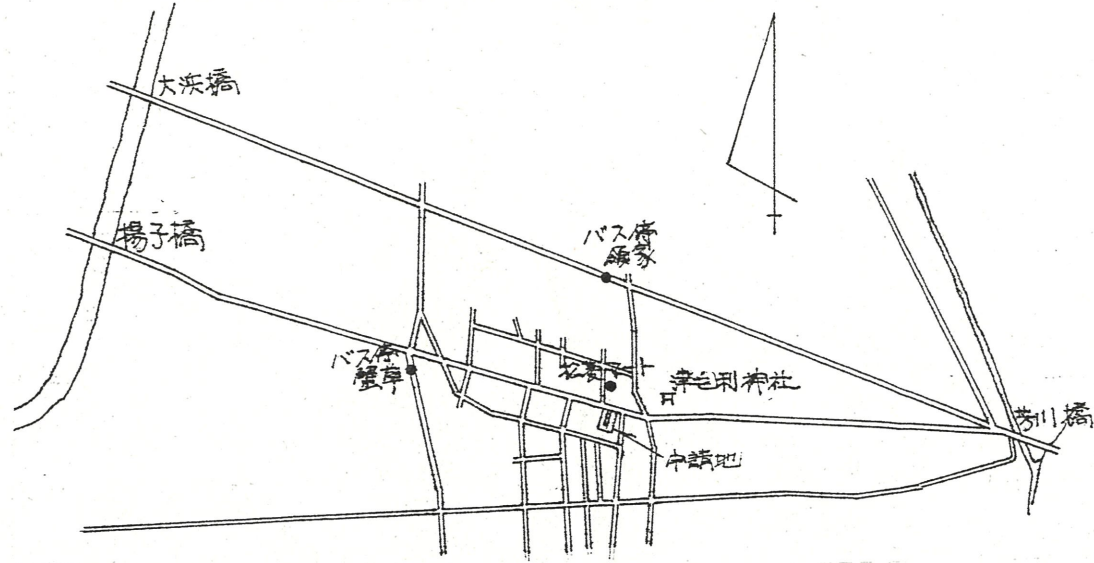
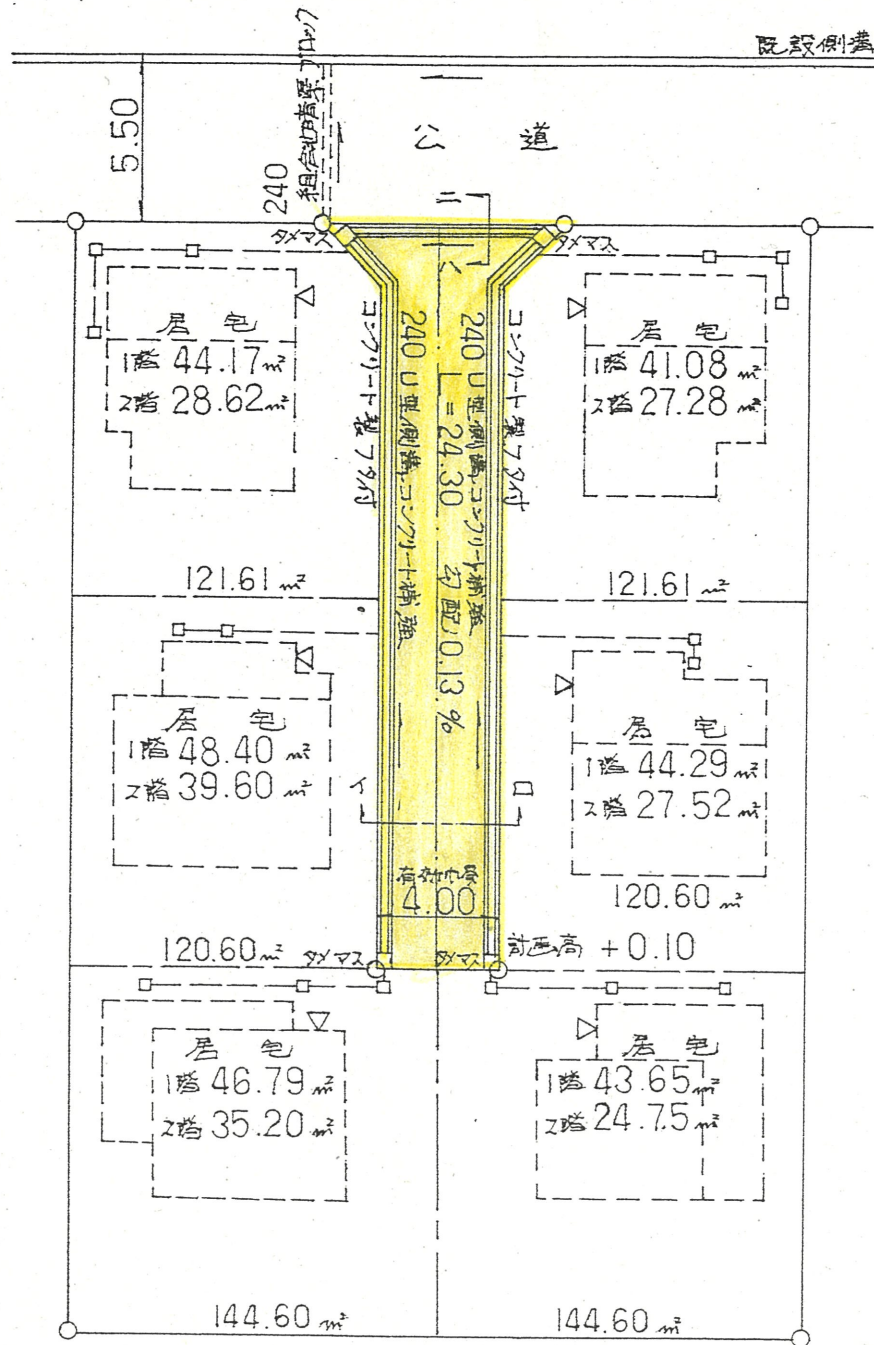


1 附近見取図



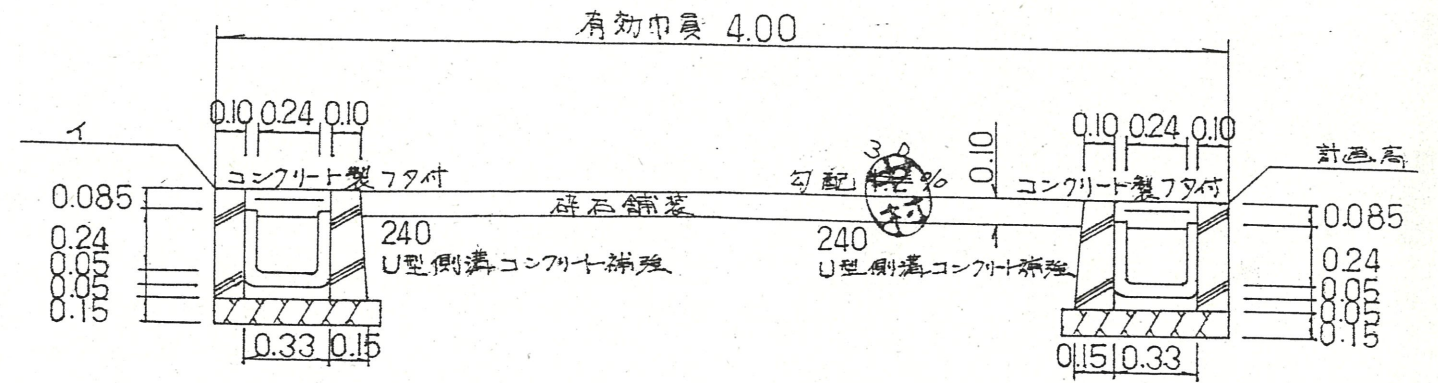
実測図 1/250



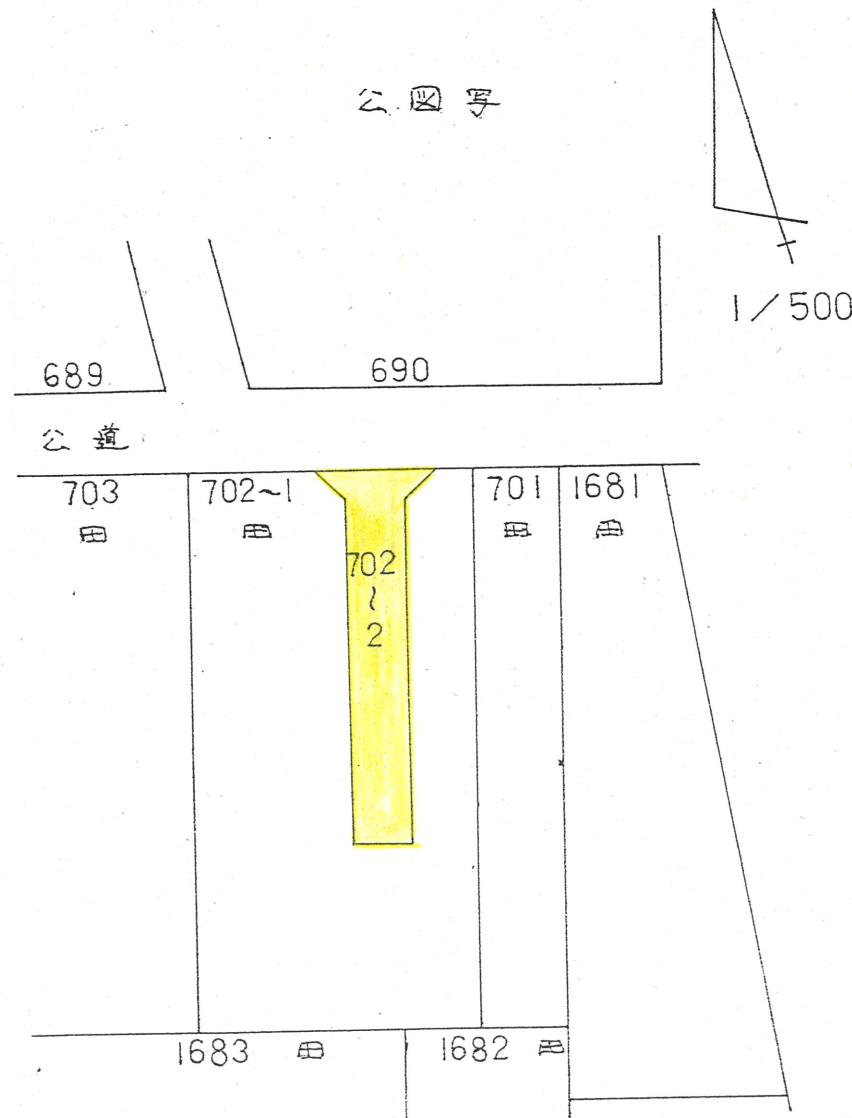
道路位置指定図	指定番号	54-24
領家町 地内	指定年月日	S55. 1. 14

2 断面図

1/30



公図写



ハニ断面図

1/30

