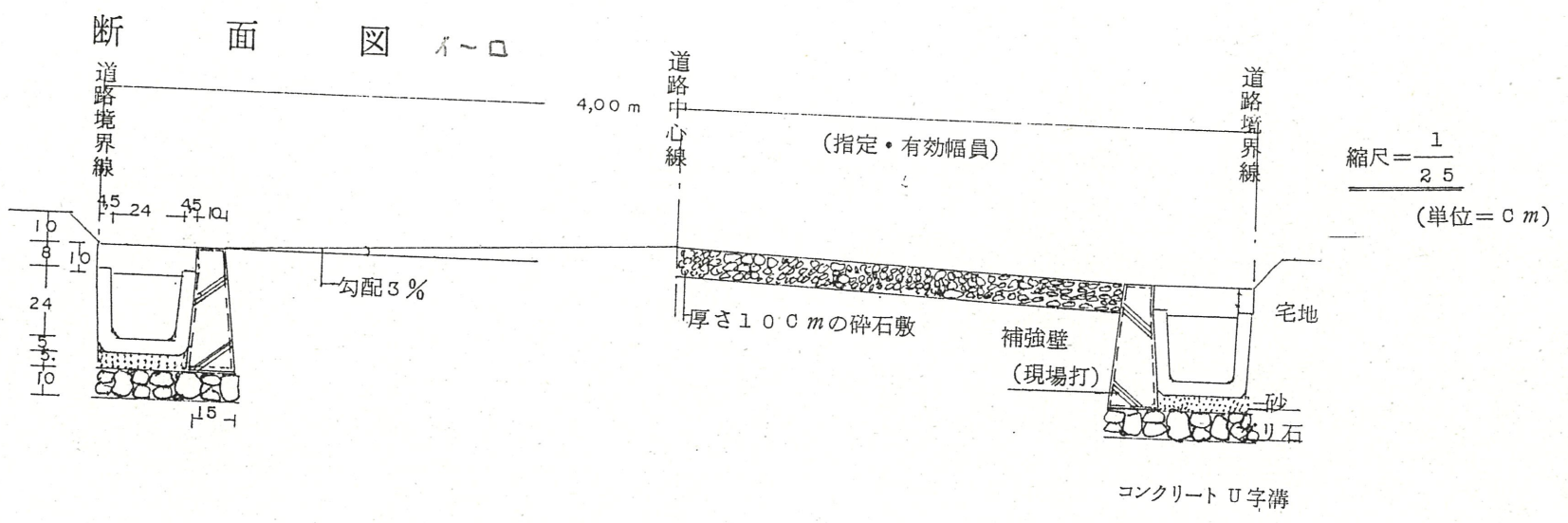
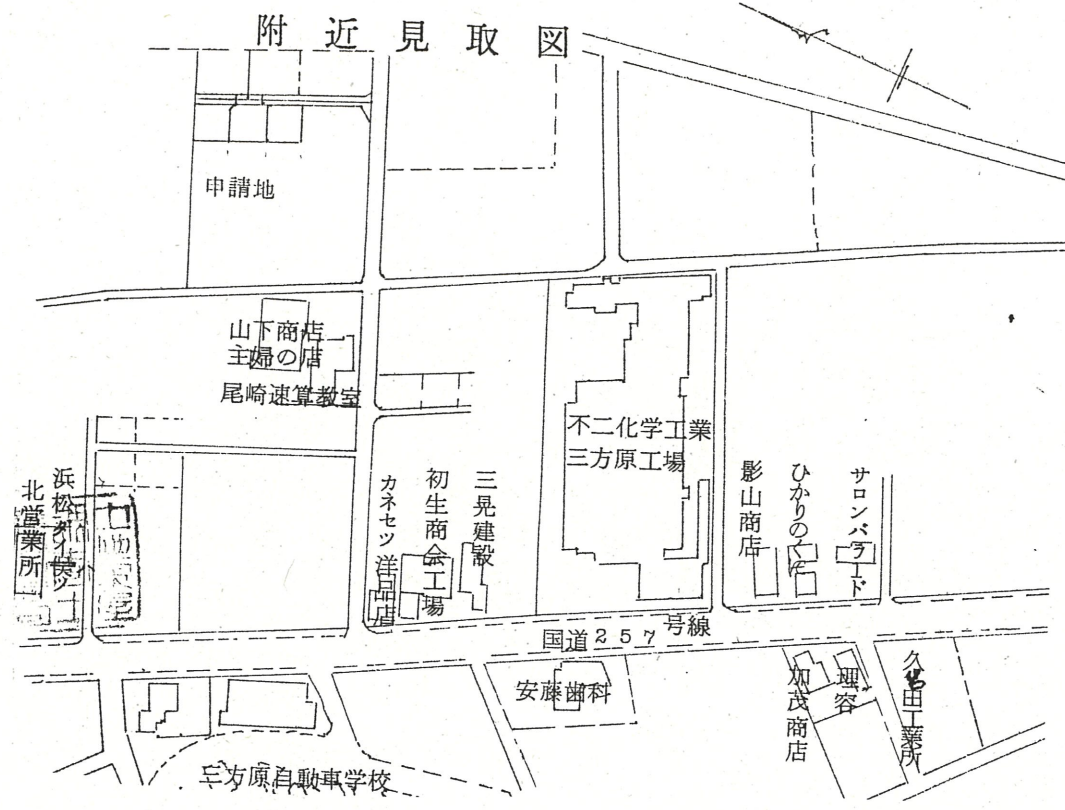
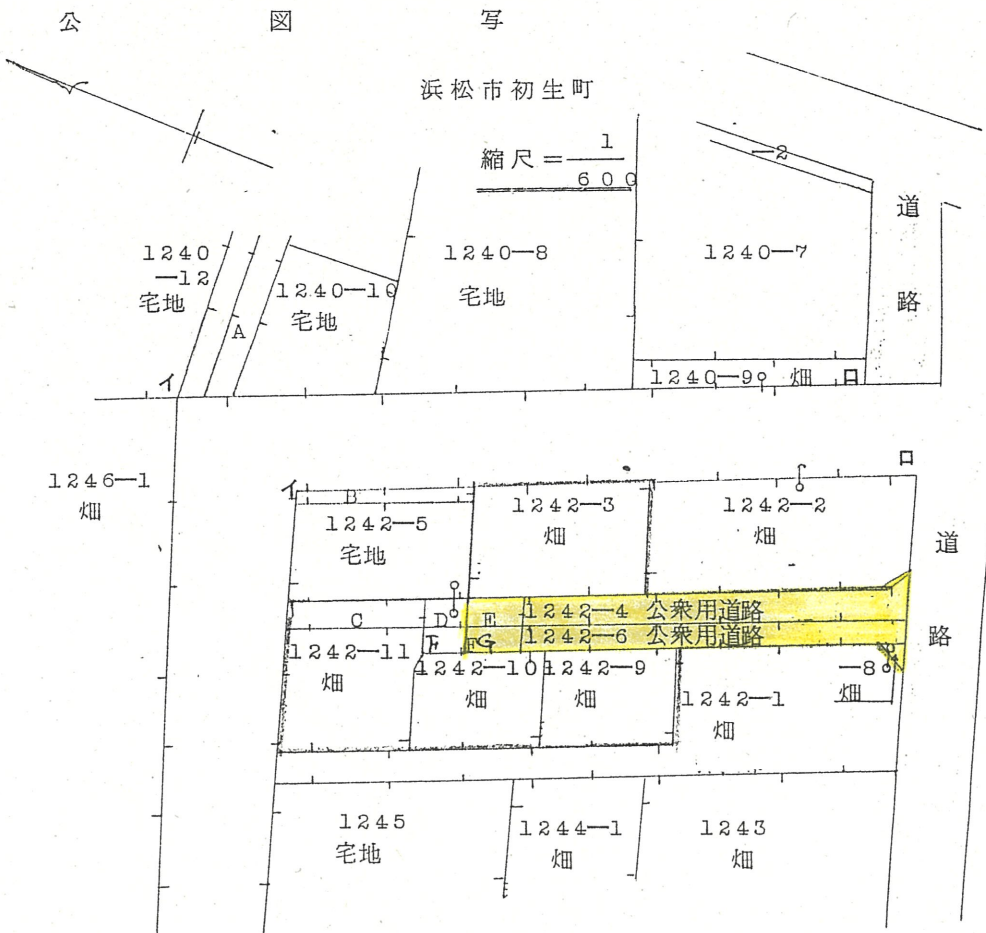


道路位置指定図	指定番号	54-14
初生町 地内	指定年月日	S54. 9. 4



実測図 (Actual Measurement Diagram)
縮尺 = $\frac{1}{250}$ (単位 = m)



地番	地目
A 1240-11	宅地
B 1242-7	宅地
C 1242-12	畑
D 1242-15	公共用道路
E 1242-13	公共用道路
F 1242-14	公共用道路
G 1242-16	畑

