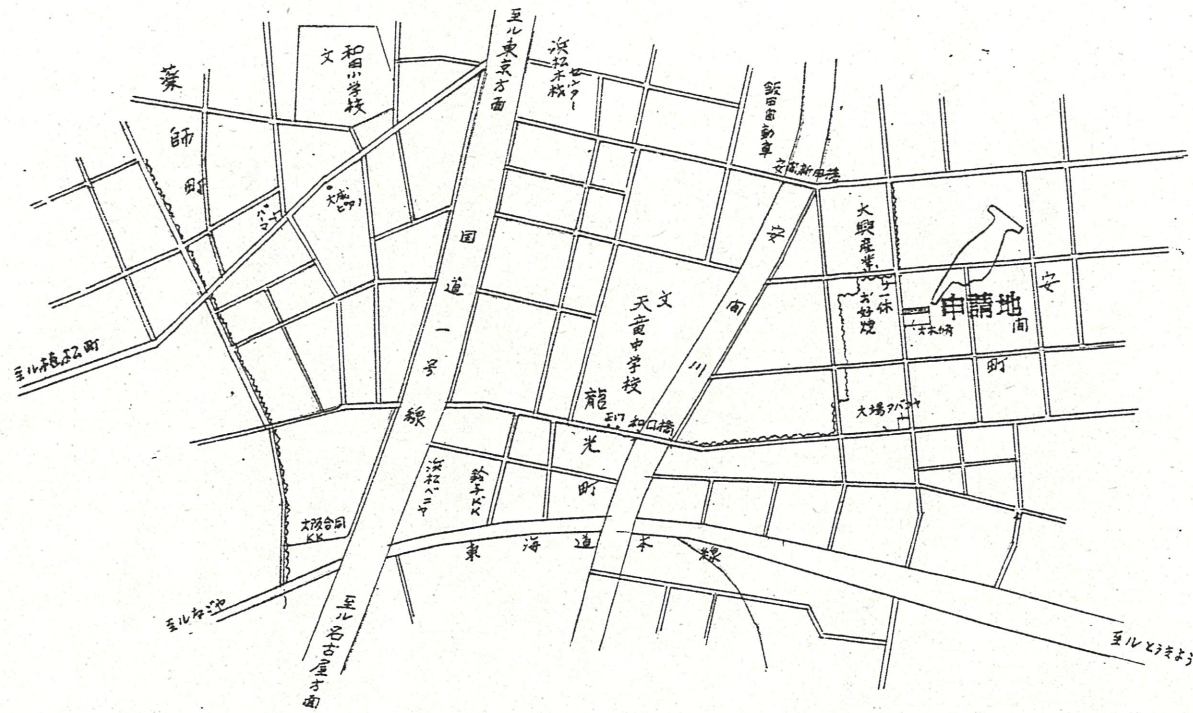


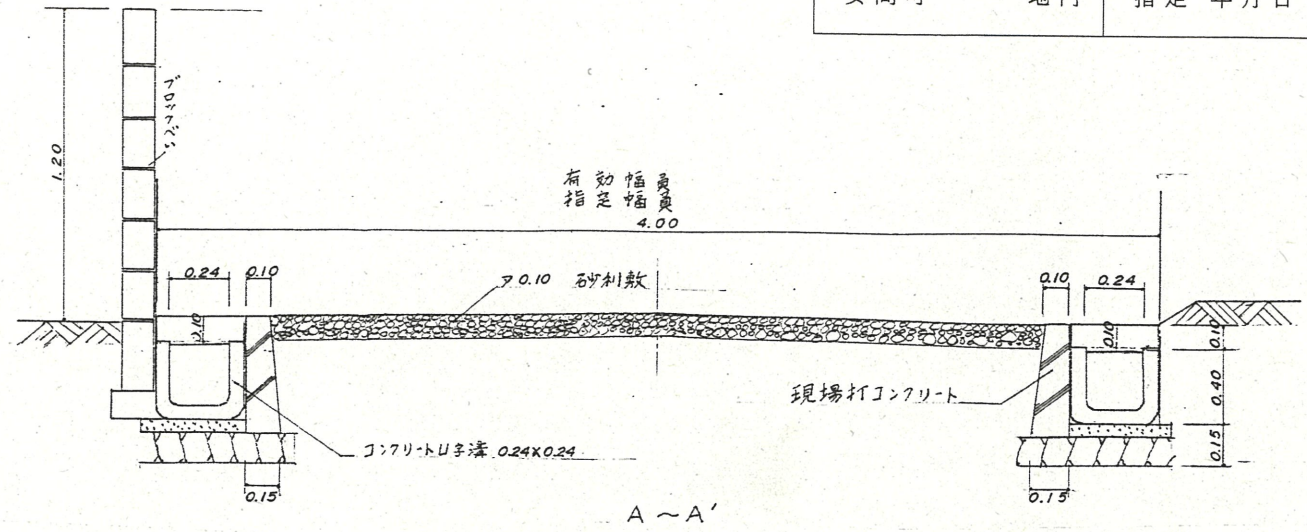
附近見取図



断面図

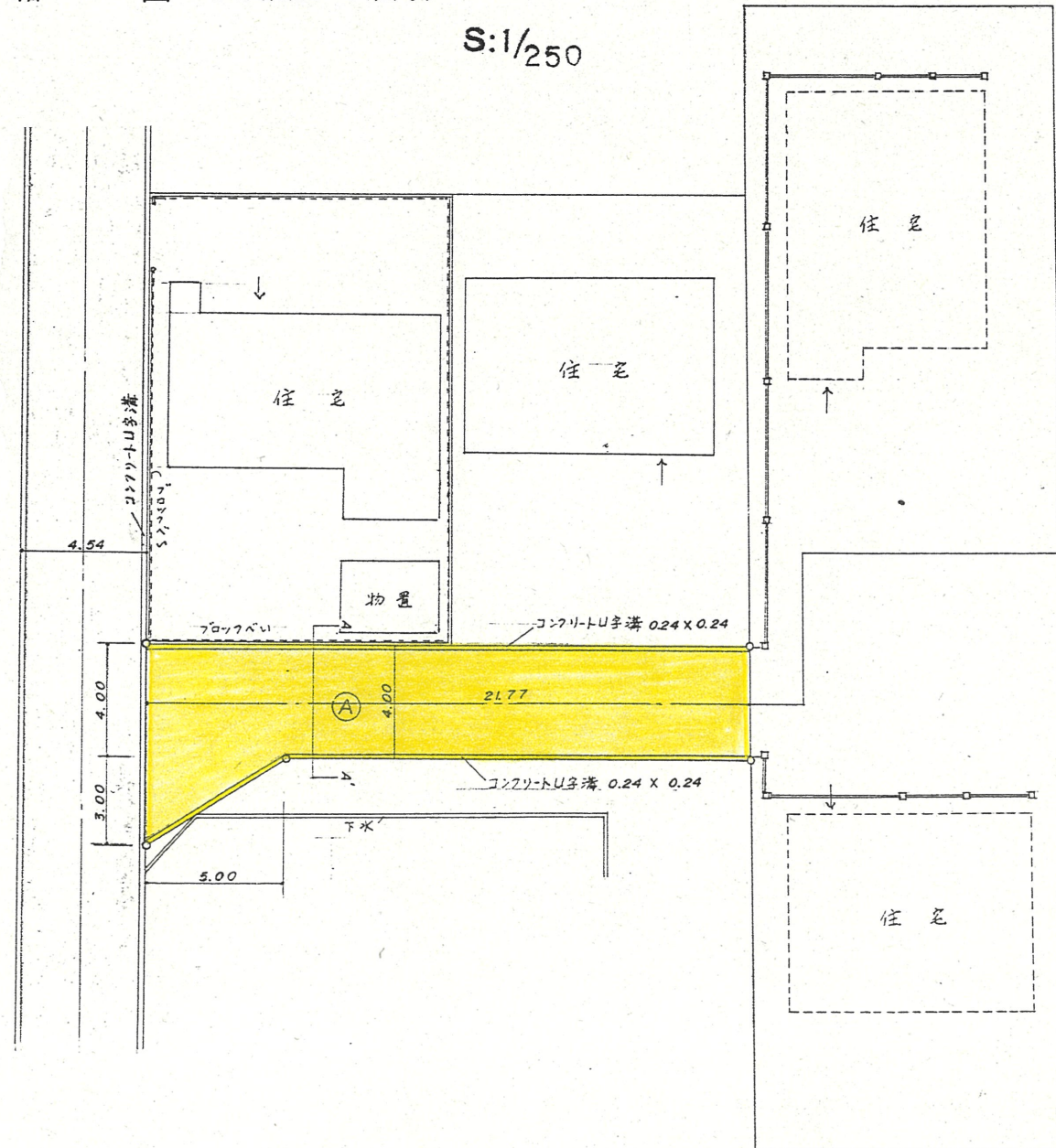
S:1/30

道路位置指定図	指定番号	53-52
安間町 地内	指定年月日	S54. 7.12



地籍図 (実測図及び公図写)

S:1/250



S:1/500

