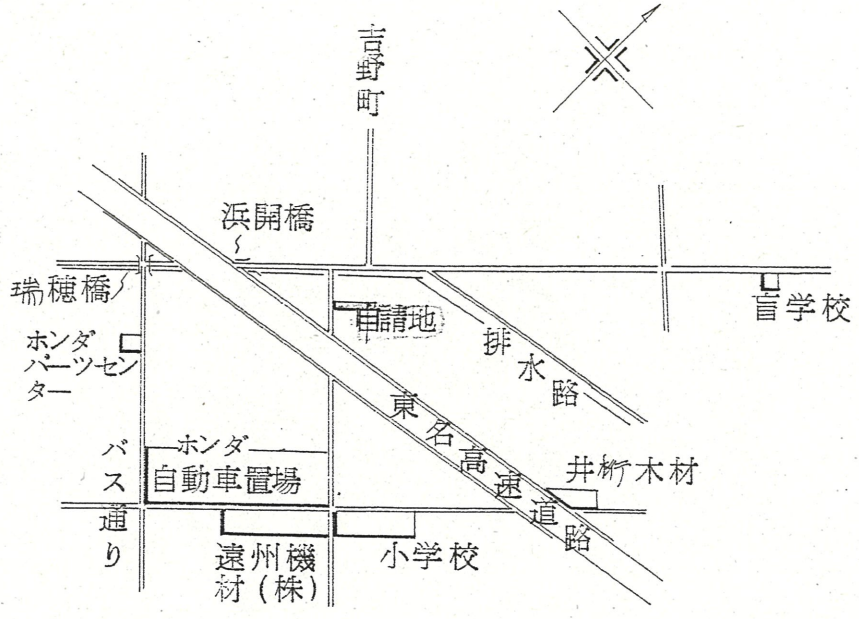
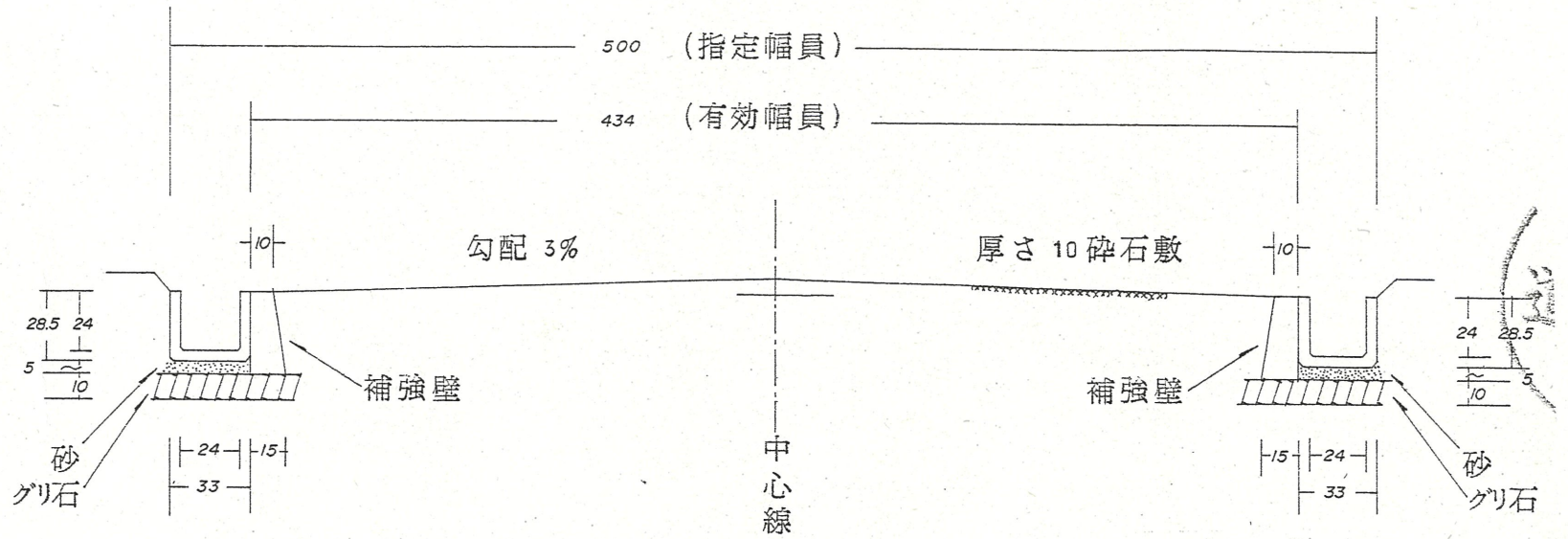


道路位置指定図	指定番号	53-5
高丘町 地内	指定年月日	S53. 7. 21

附近見取図

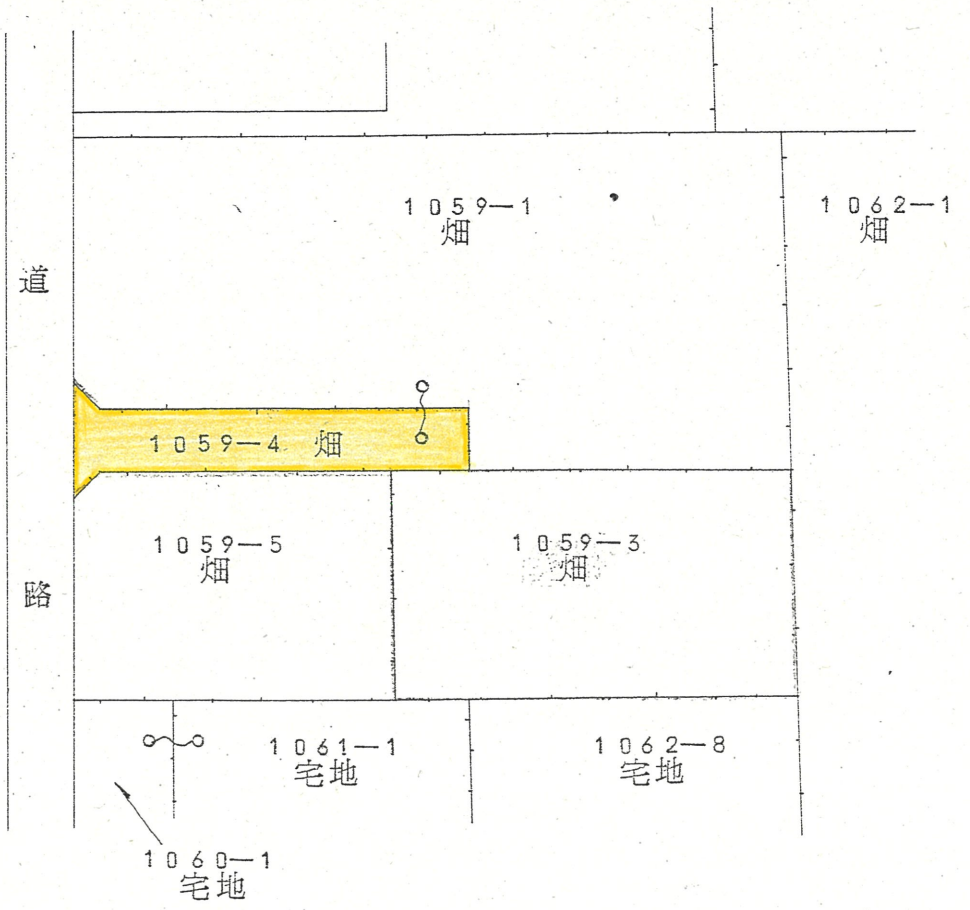


X~X 断面図 縮尺=1/30 単位=Cm



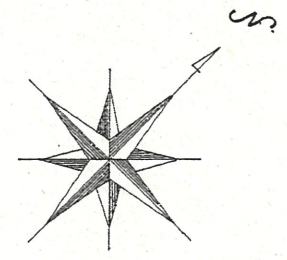
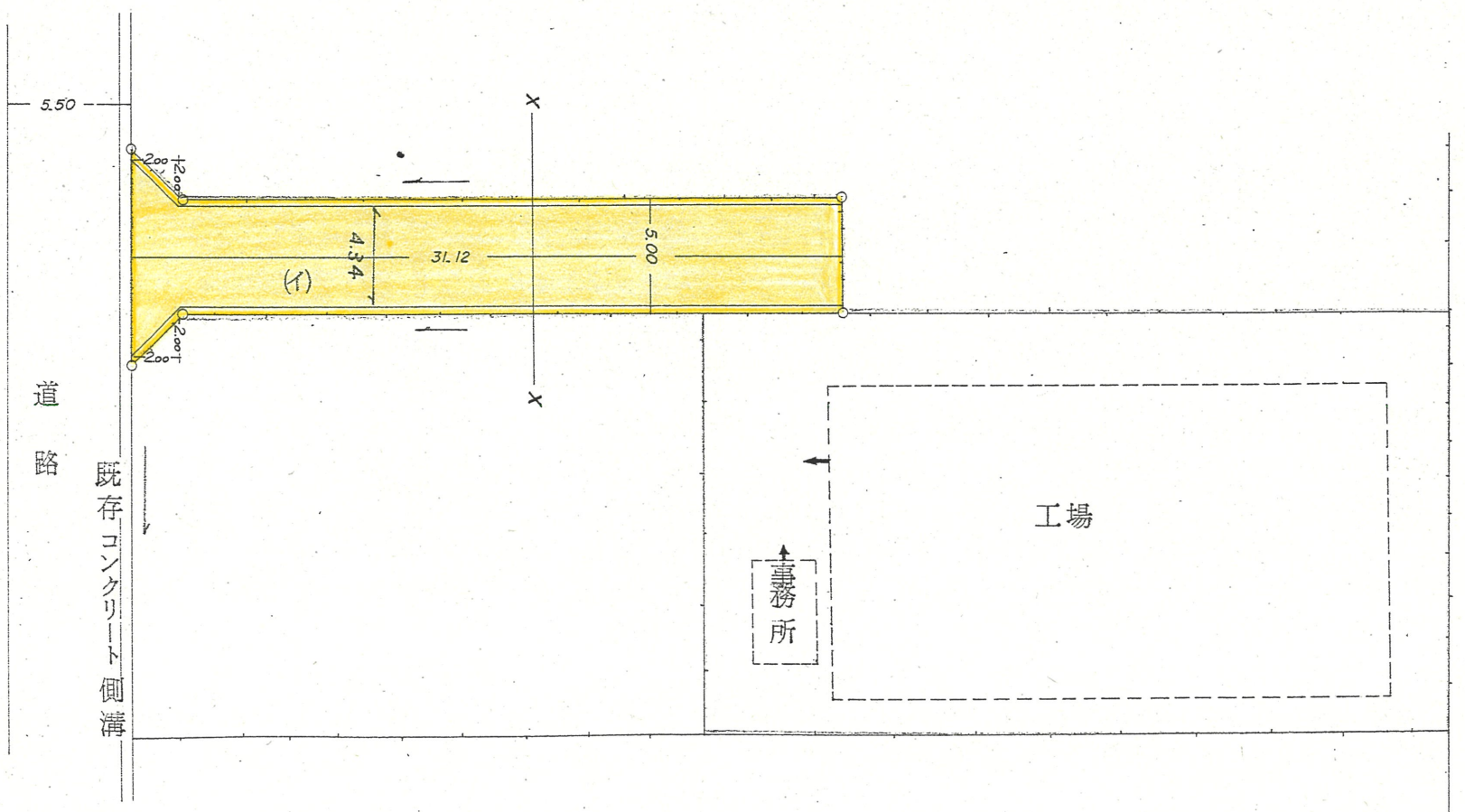
公 図 写

縮尺=1/600

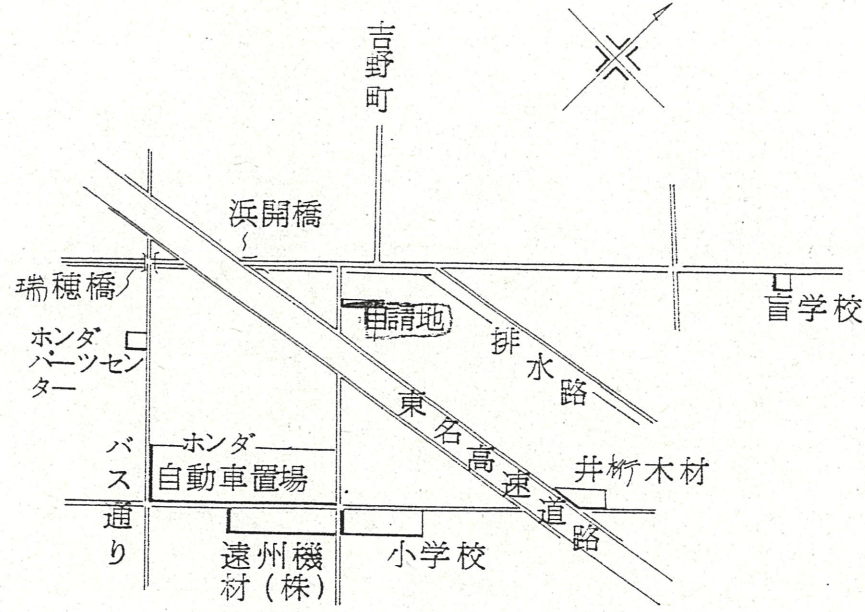


実 測 図

縮尺=1/300

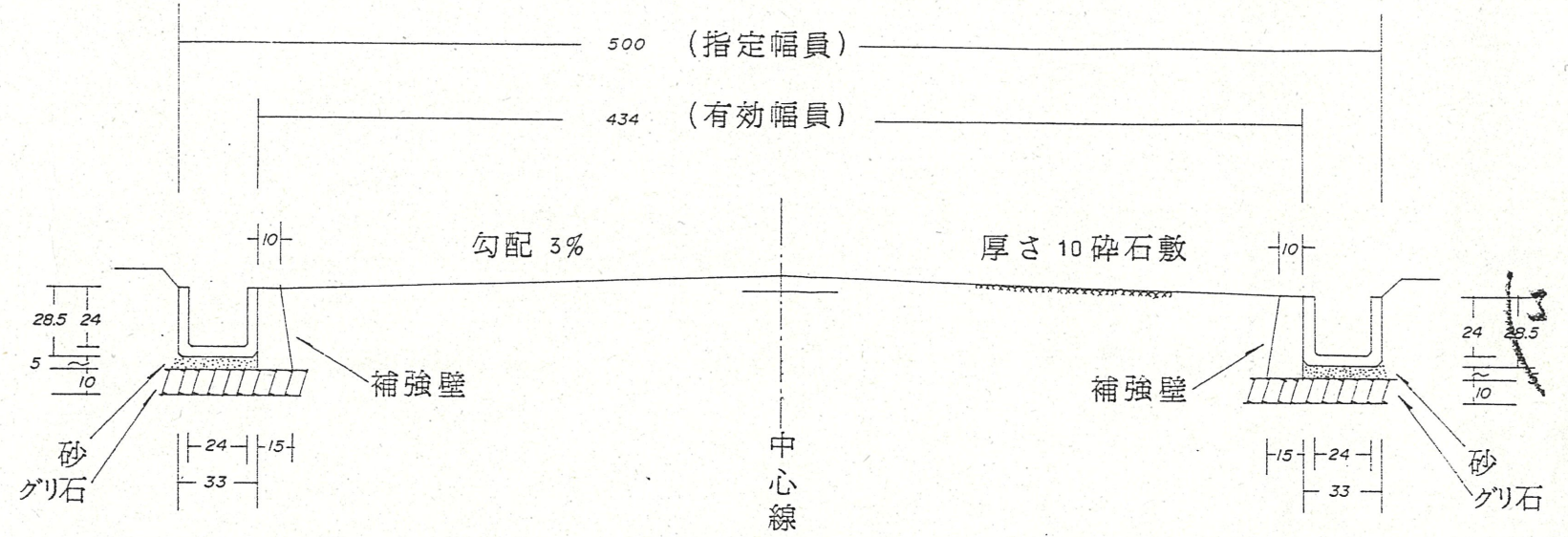


附近見取図

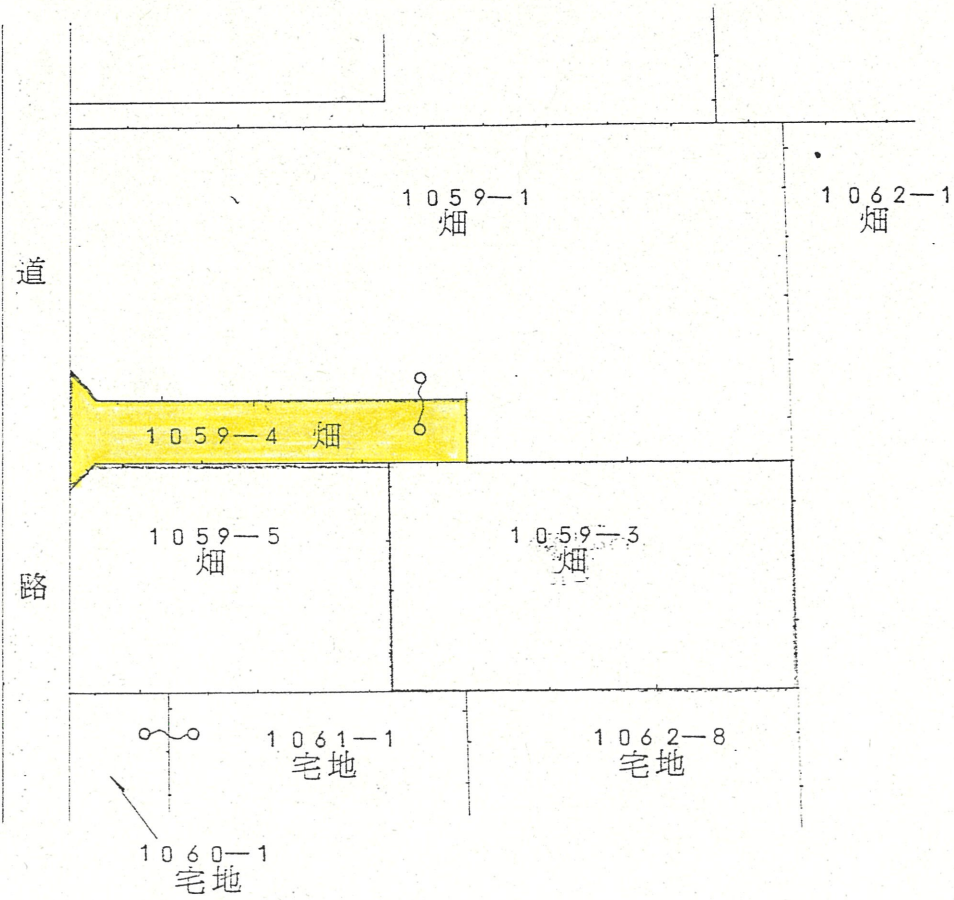


道路位置指定図	指定番号	53-5
高丘町 地内	指定年月日	S53. 7. 21

X~X 断面図



縮尺 = 1/30 単位 = Cm



縮尺 = 1/600

