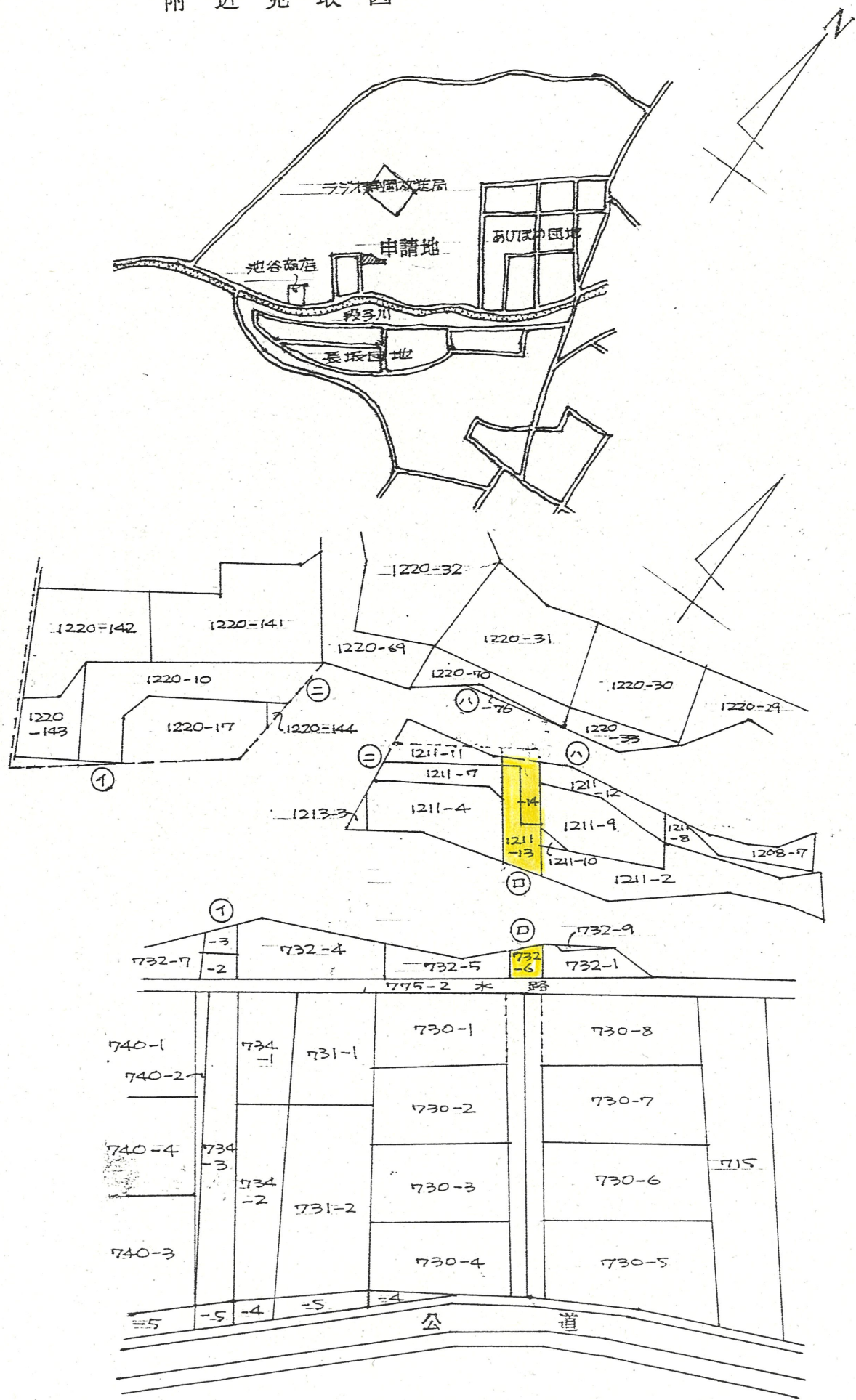
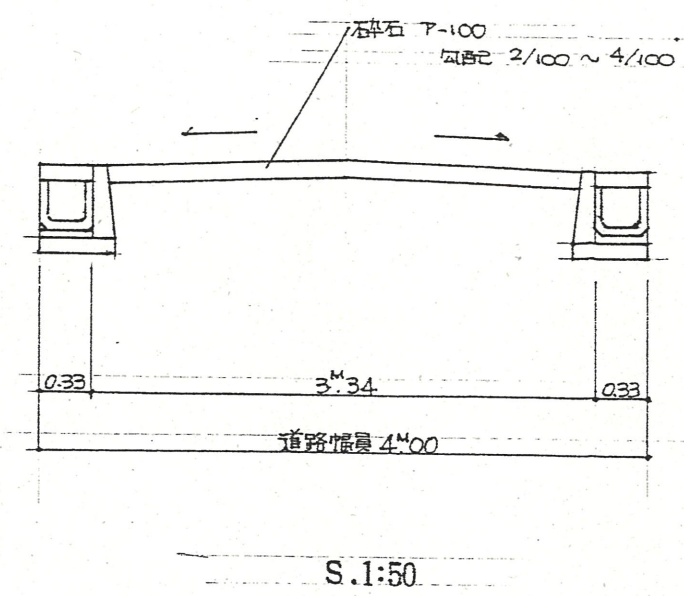


附近見取図

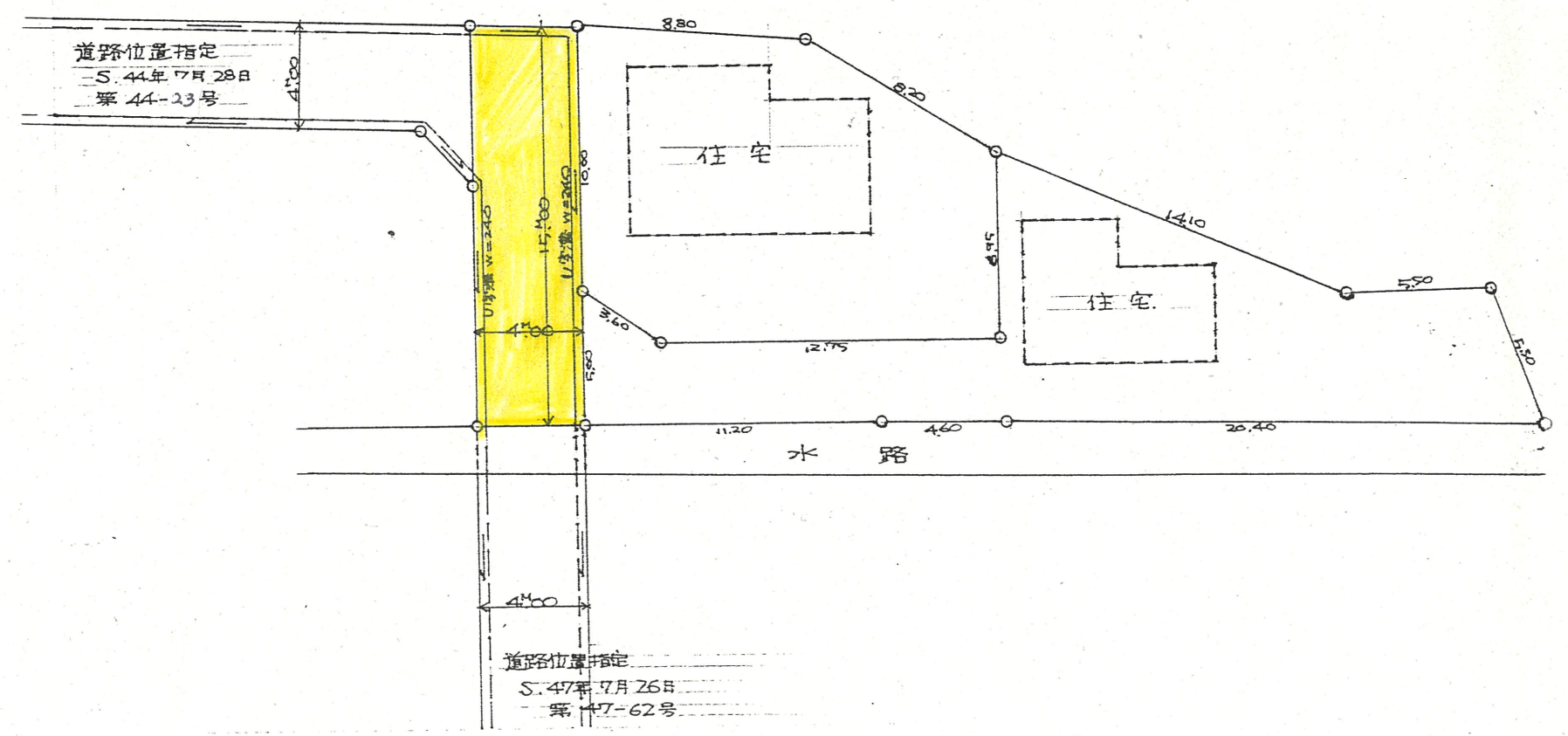


公 図 写 S.1:600

断 面 図



道路位置指定図	指定番号	53-38
富塚町 地内	指定年月日	S54. 5. 1



実測図 S.1:250

造成面積(指定道路敷含) 400.12 M²