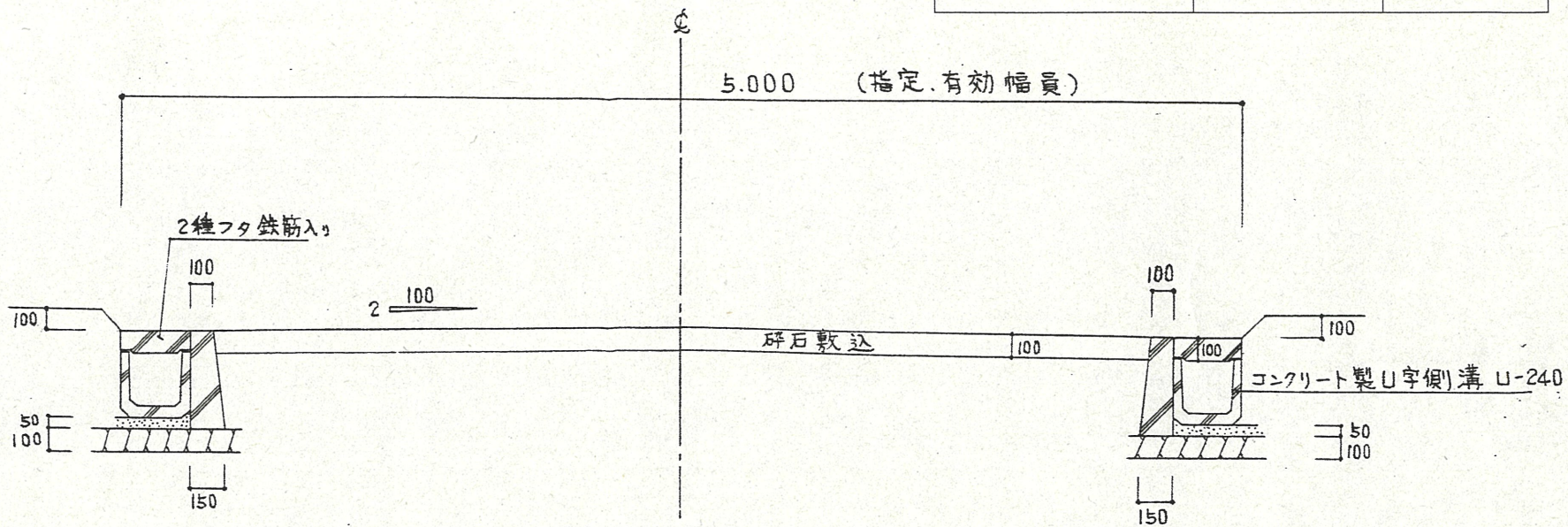
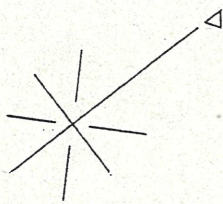


道路位置指定図	指定番号	53-37
葵町 地内	指定年月日	S53.12.6

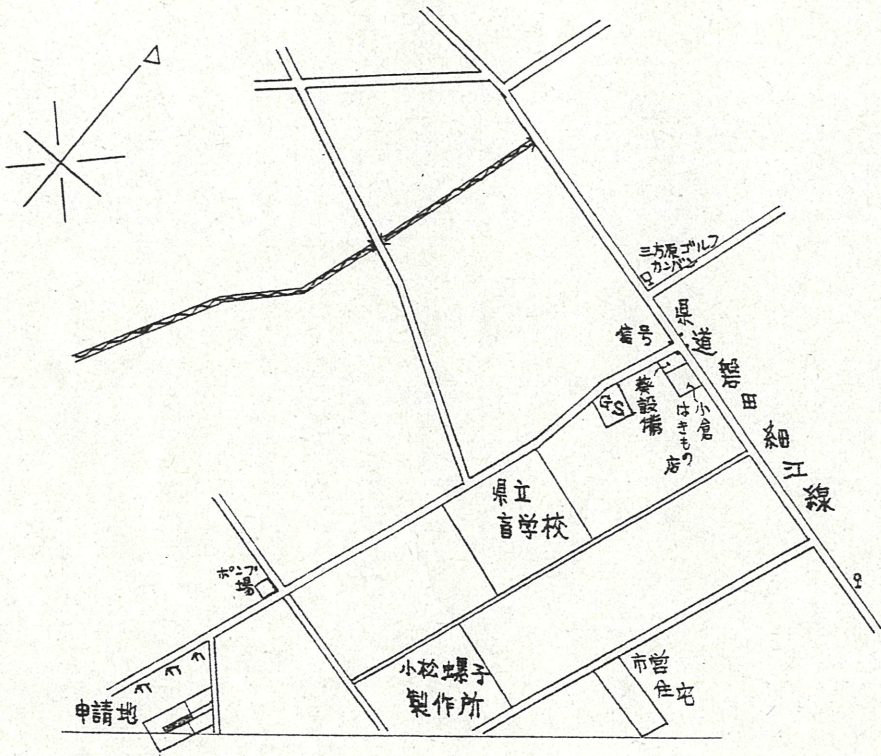
断面図 $S \frac{1}{30}$



実測図 $S \frac{1}{250}$



附近見取図



公圖写 $S \frac{1}{600}$

