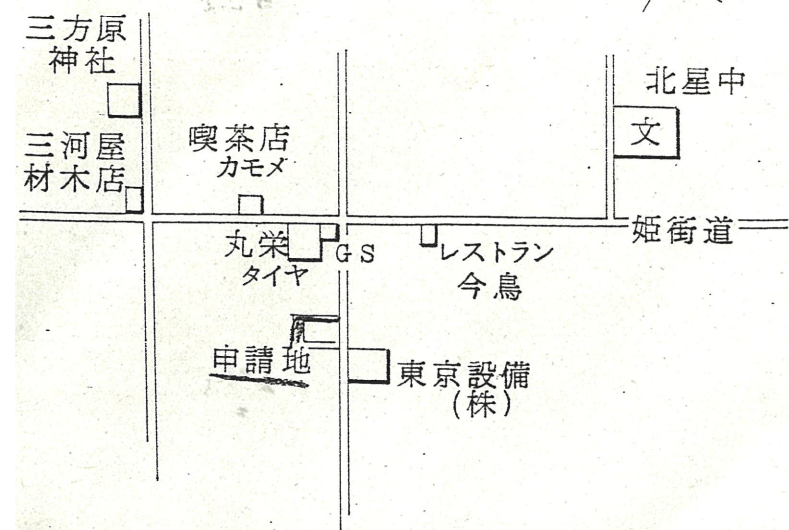
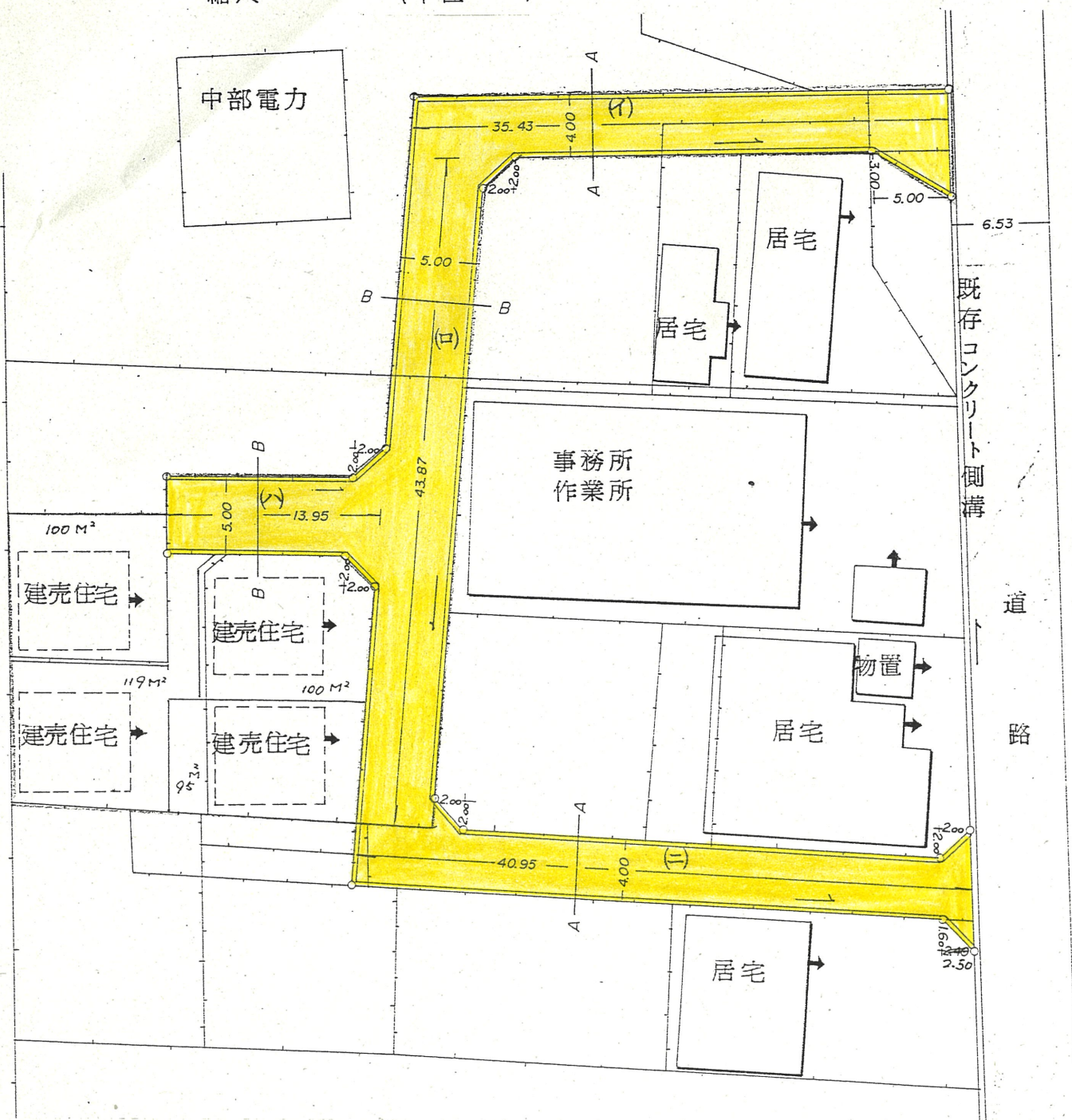


附近見取図



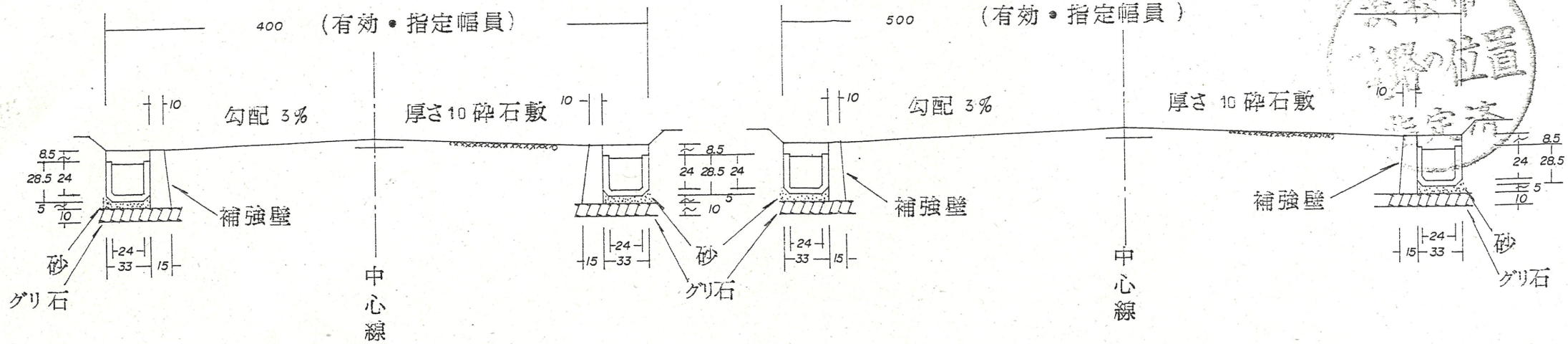
実測図

縮尺 = 1:400 (単位 = m)



断面図


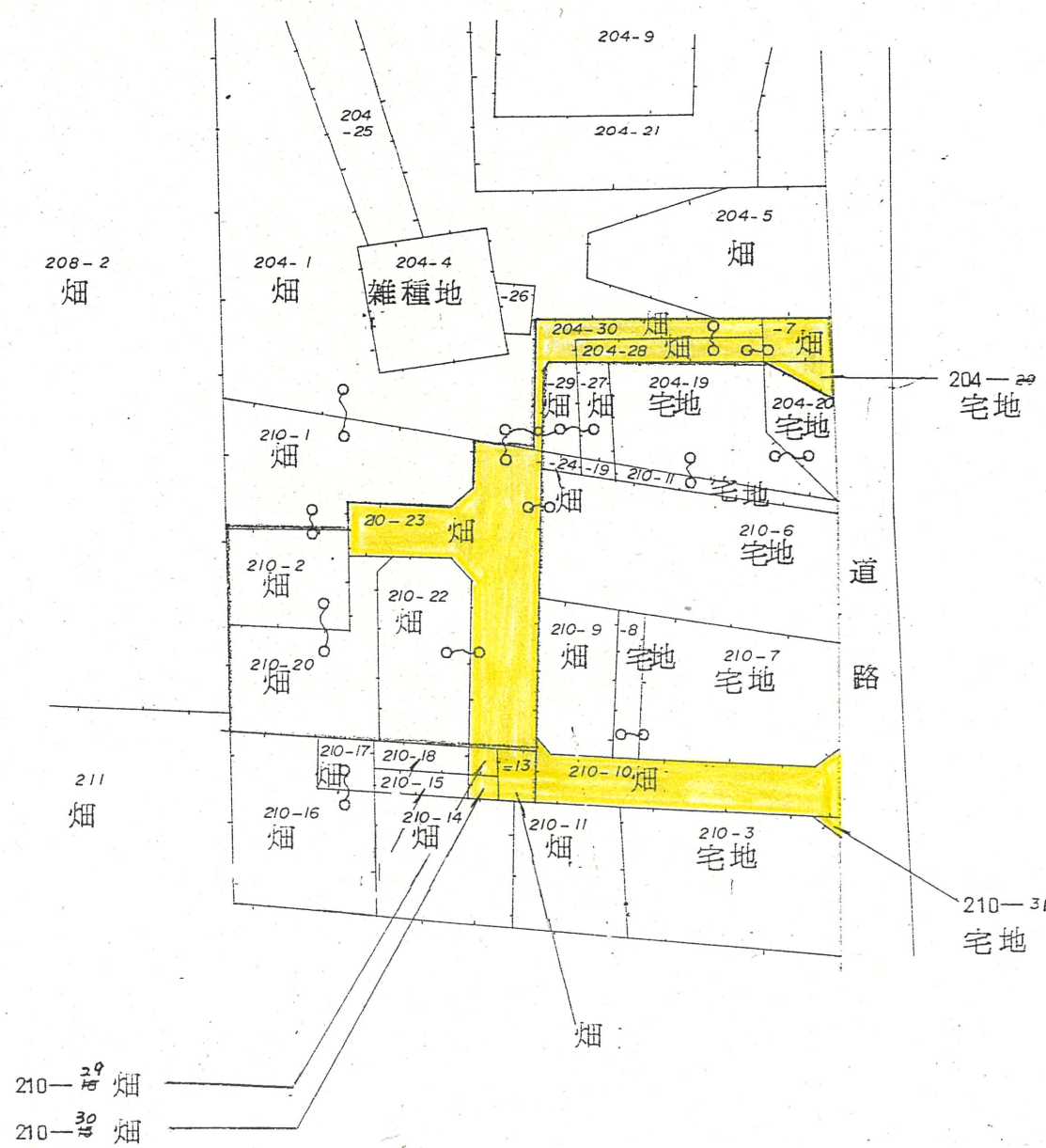
縮尺 = 1:40 単位 = Cm



中心線

公図写

縮尺 = 1:600



| | | |
|---------|-------|-----------|
| 道路位置指定図 | 指定番号 | 53-35 |
| 葵町 地内 | 指定年月日 | S54. 1.25 |