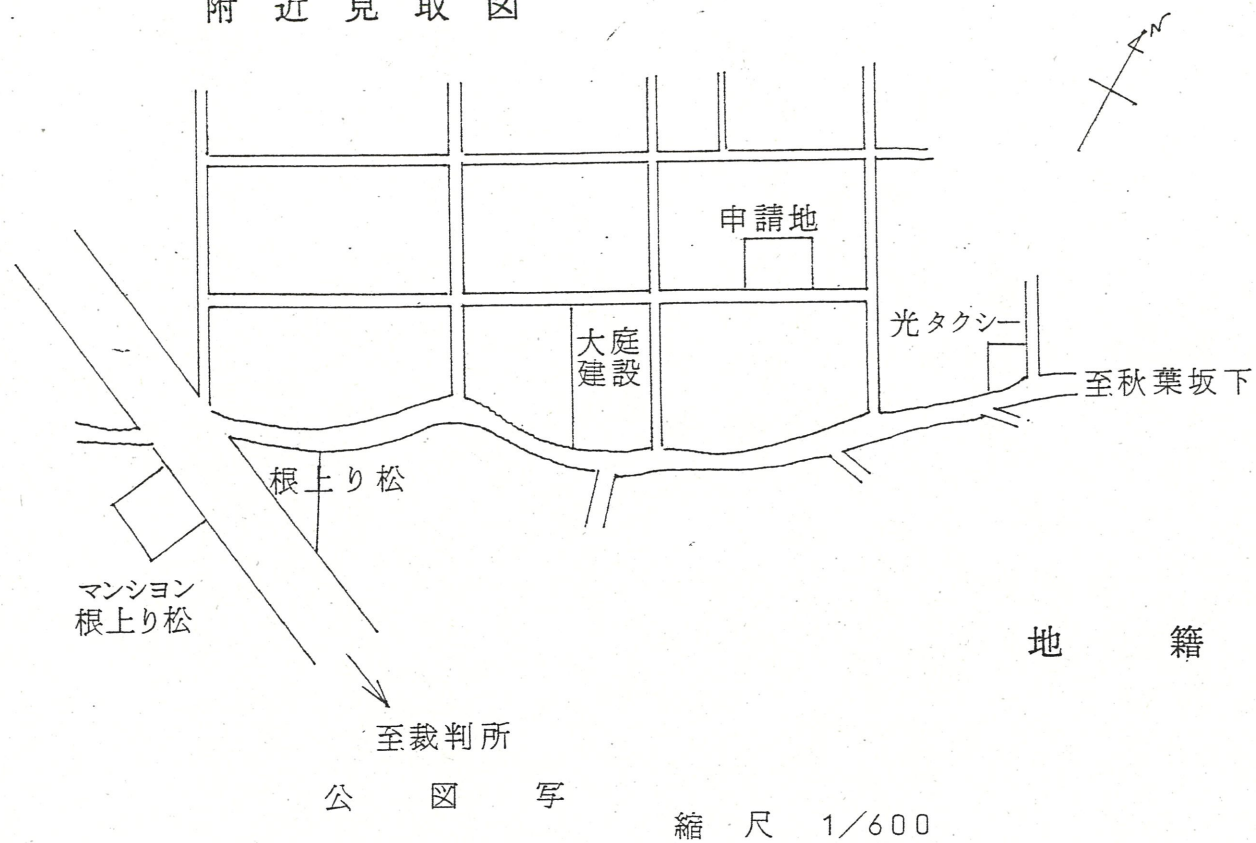
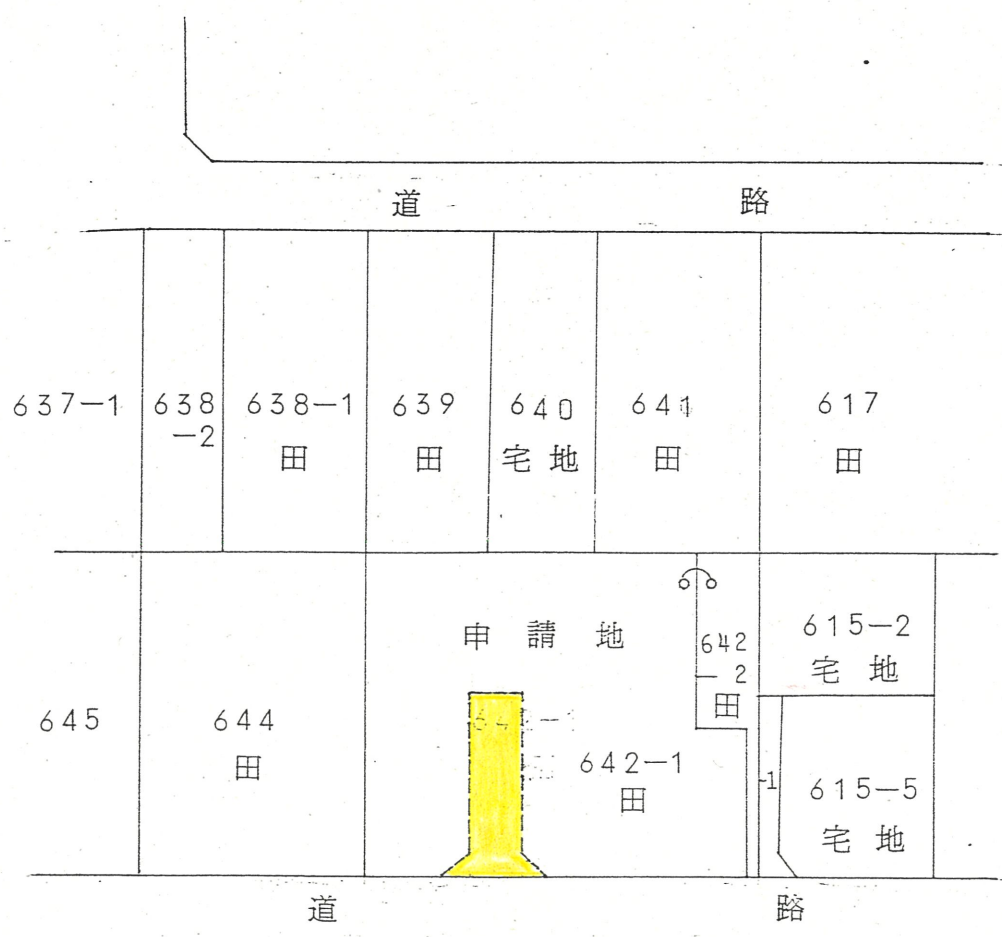


附近見取図

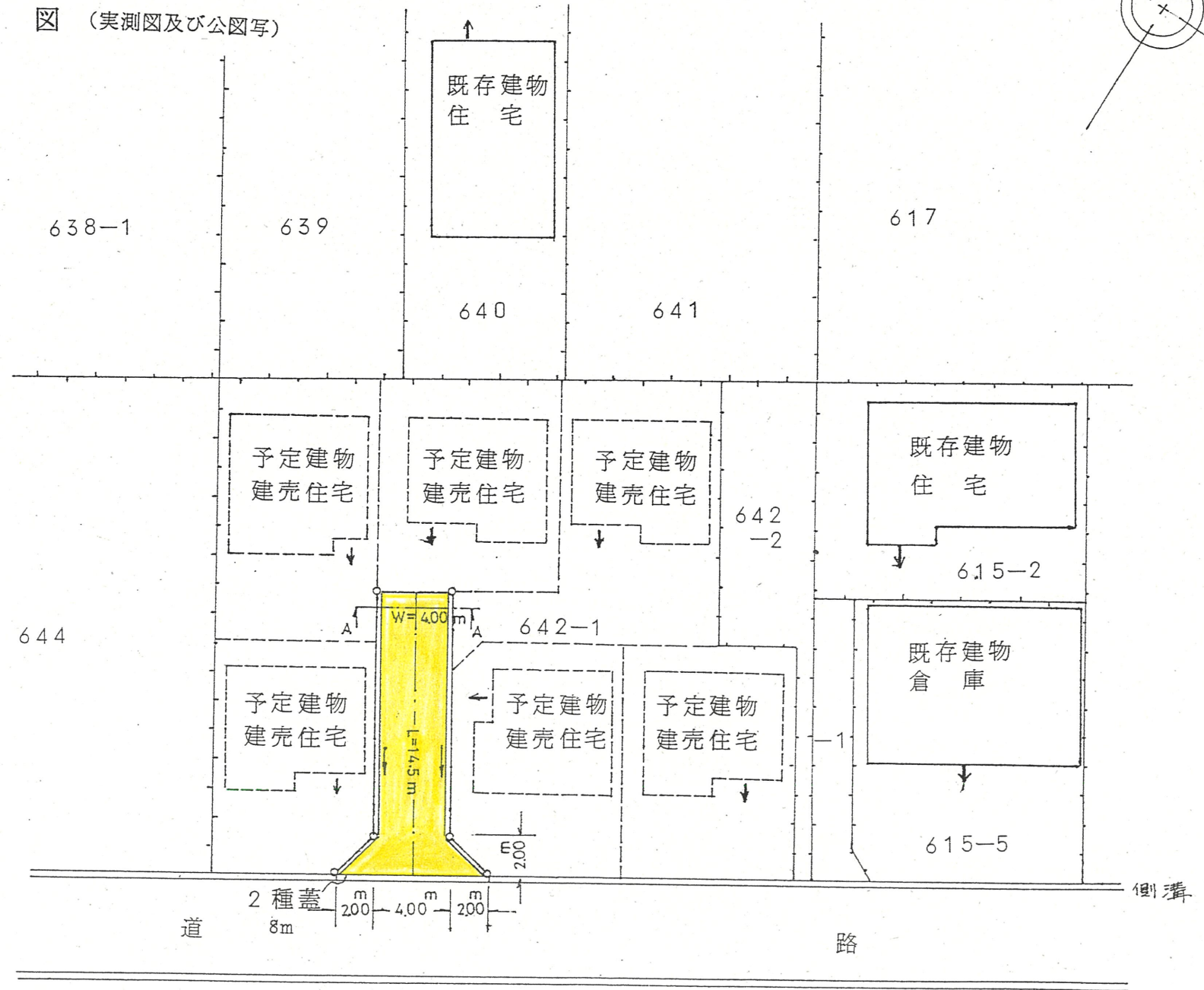


公図写 縮尺 1/600

浜松市鴨江三丁目



地籍図 (実測図及び公図写)

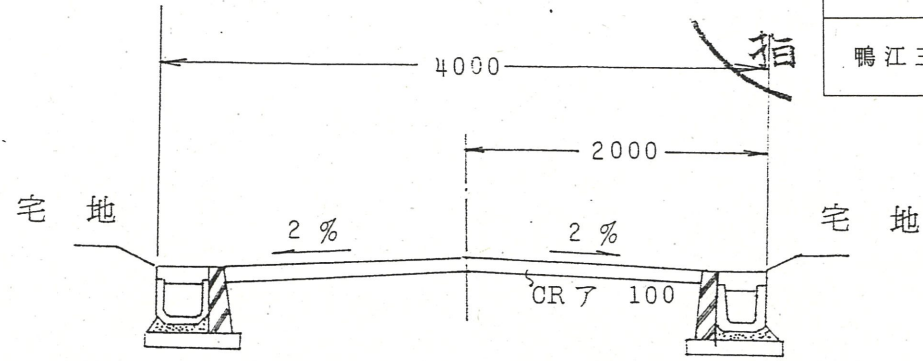


「緩衝部分の設置」

上記指定申請道路には、指定申請道路と公道との接続点より縦断勾配2%、長さ6.5mの緩衝部分を設ける。

縮尺 1/300

道路位置指定図	指定番号	53-27
鴨江三丁目 地内	指定年月日	S53.10.26



A-A断面図

縮尺 1/50