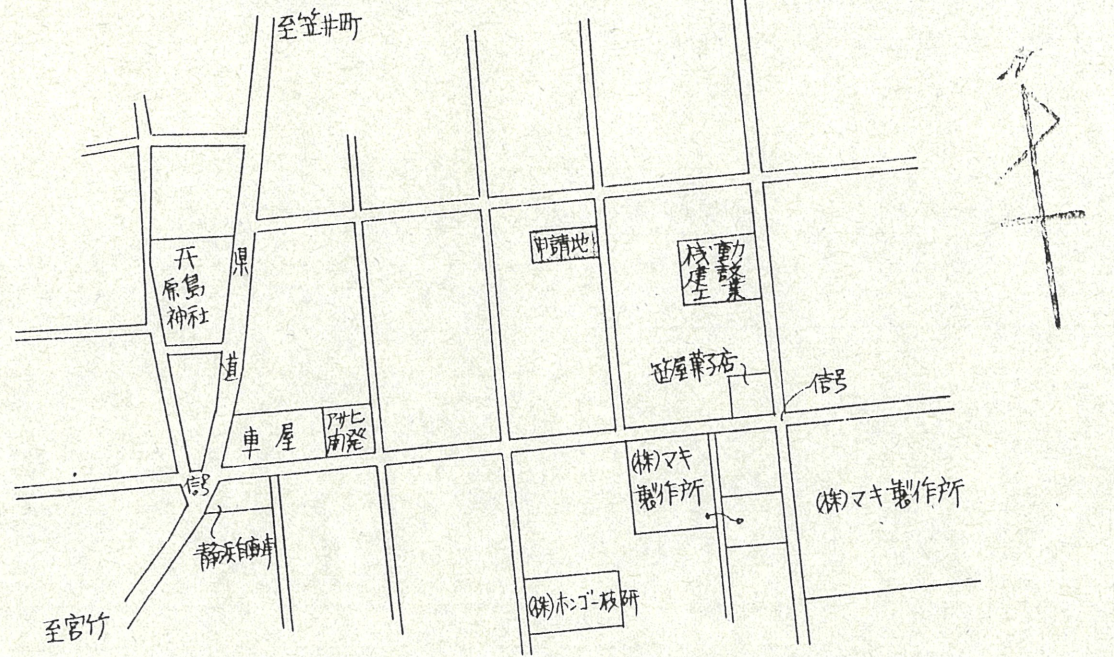
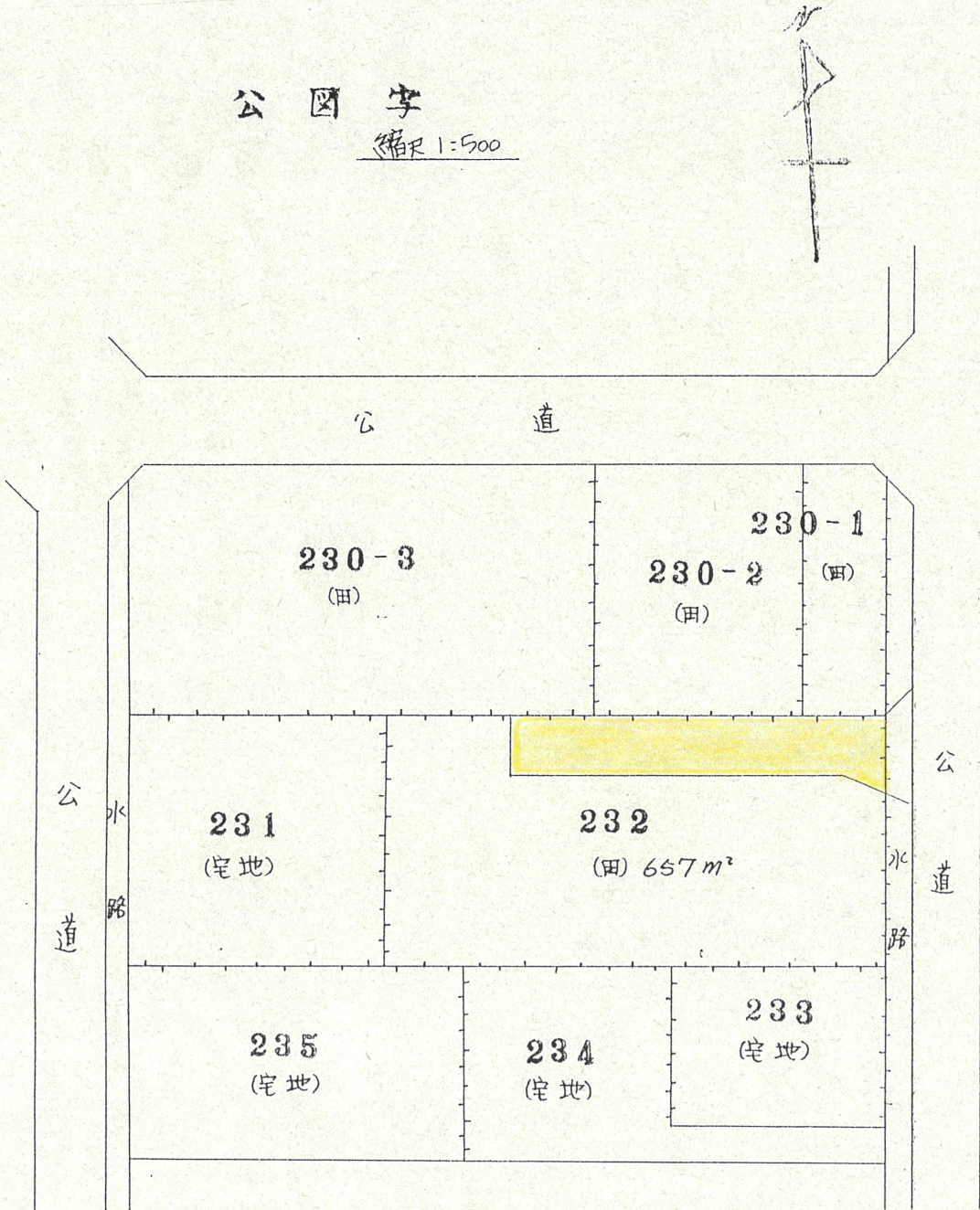


附近見取図



公 道 字 図

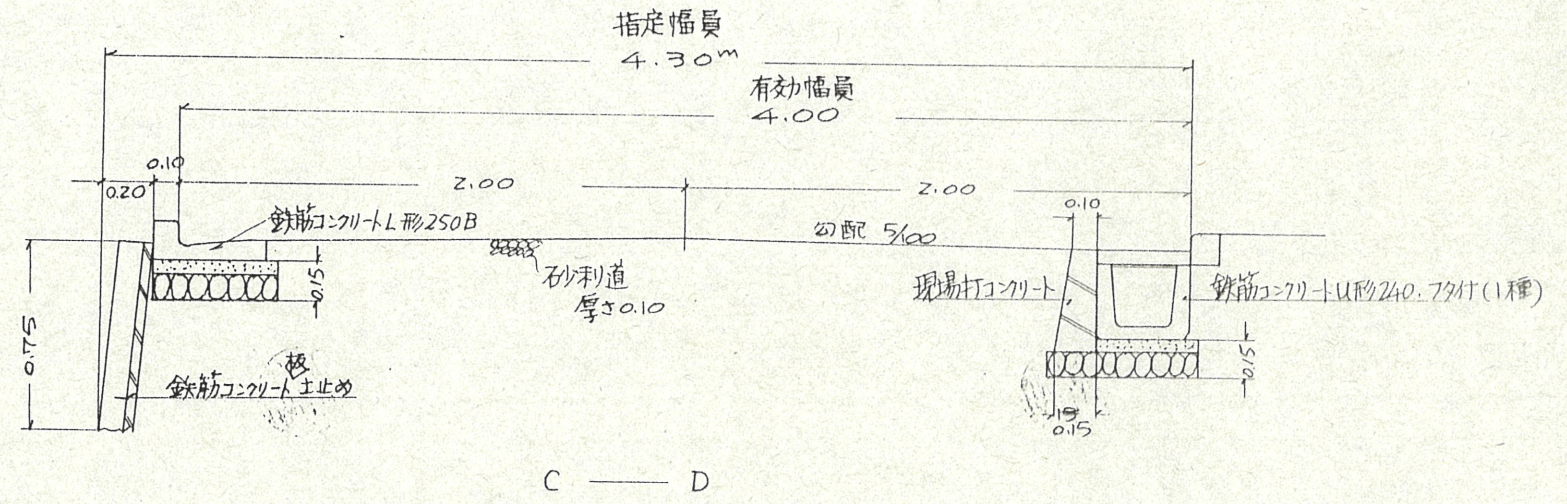
縮尺 1:500



断 面 図

縮尺 1:30

|         |       |           |
|---------|-------|-----------|
| 道路位置指定図 | 指定番号  | 52-9      |
| 篠ヶ瀬町 地内 | 指定年月日 | S52. 7.15 |



実 測 図

縮尺 1:200

