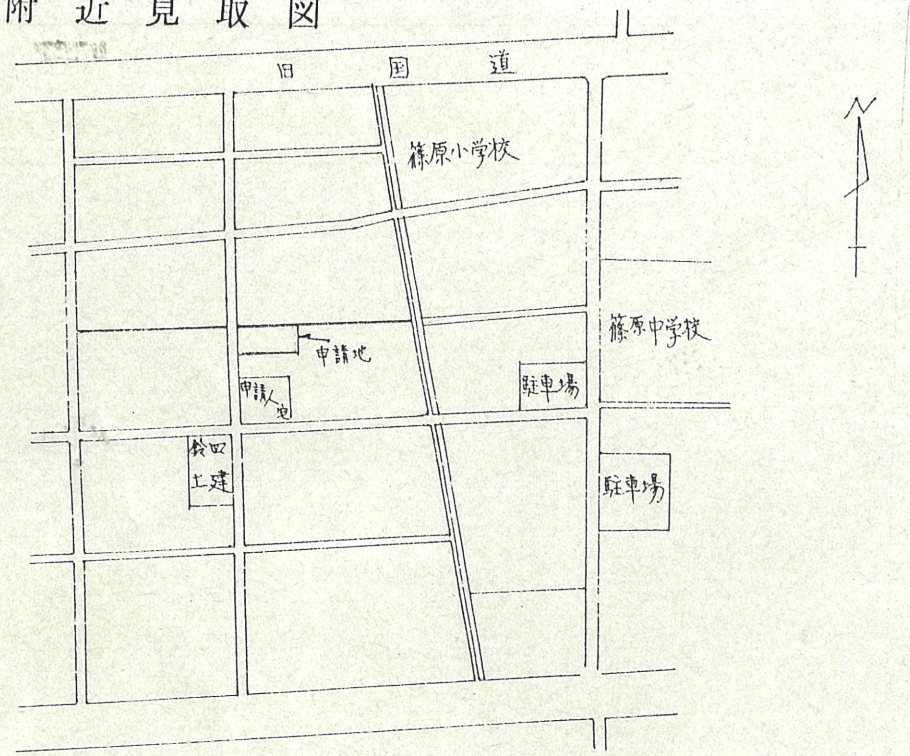


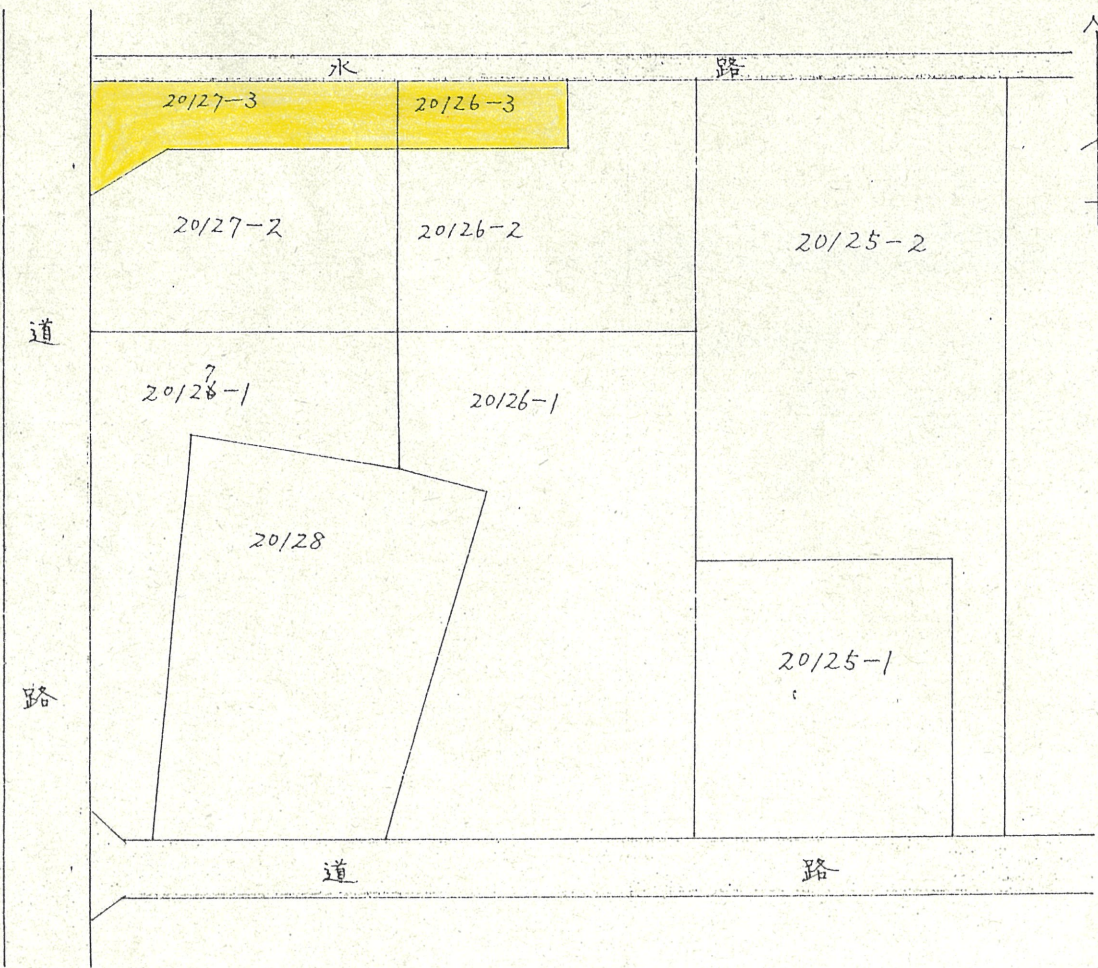
附近見取図



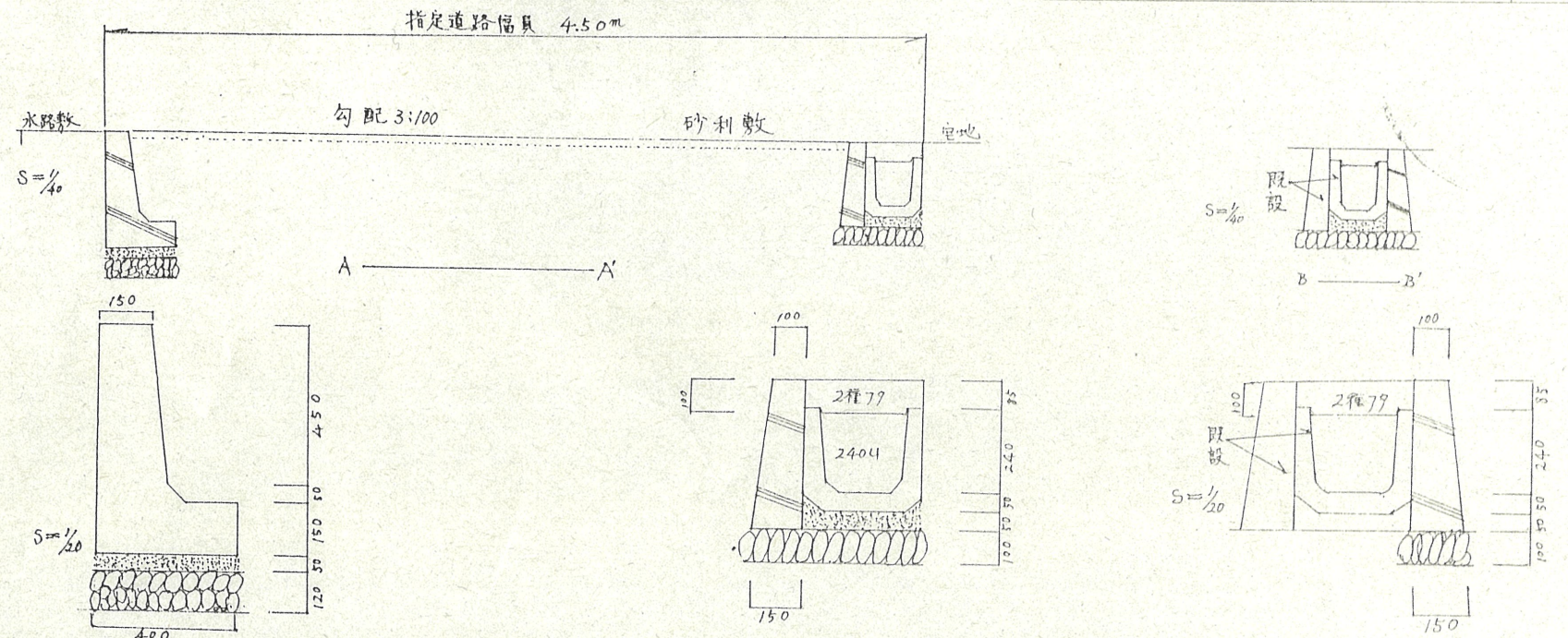
地籍図 (実測図及び公図写)

公図写

S = 500分の1



断面図



道路位置指定図	指定番号	52-68
篠原町 地内	指定年月日	S53. 2. 28

実測図

S = 200分の1

