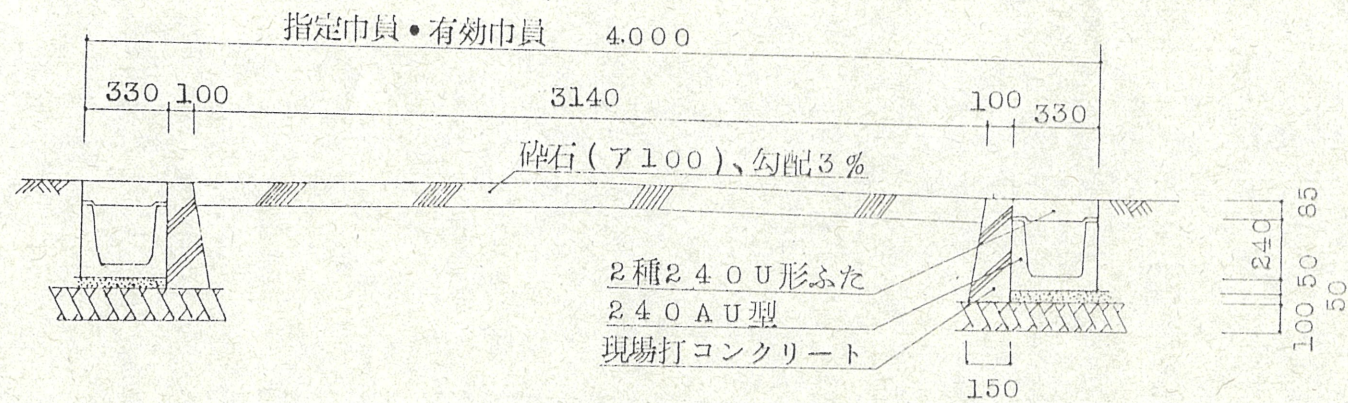


道路横断面図 (1/30)

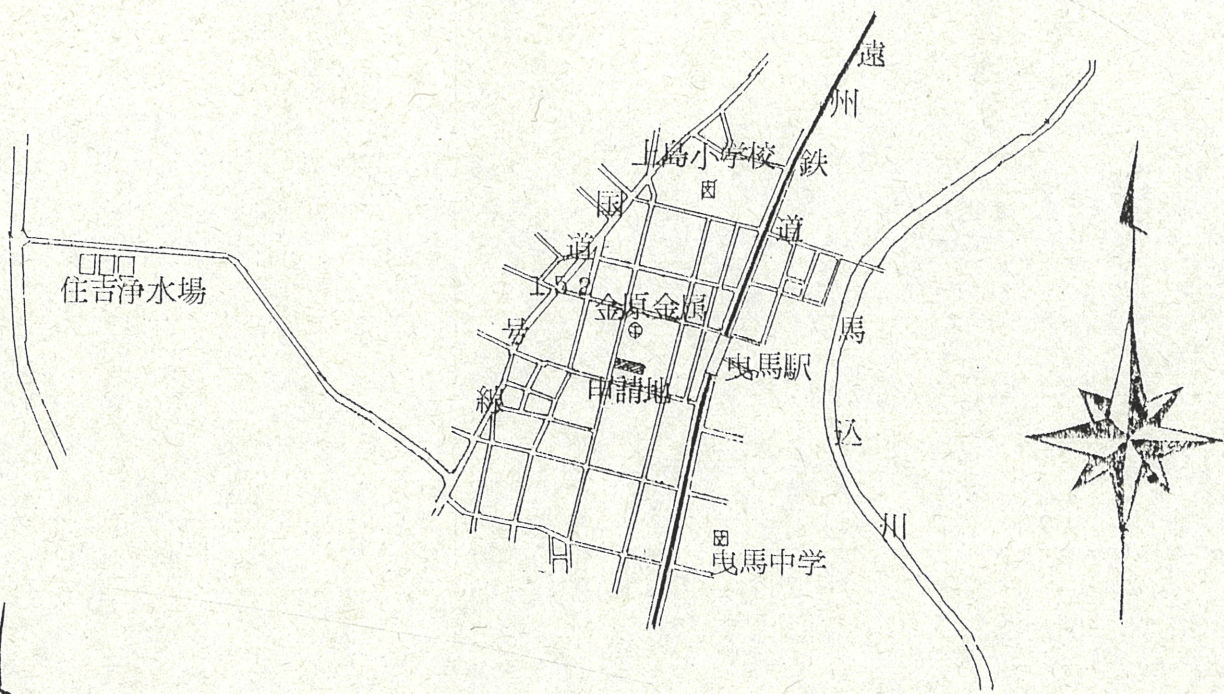
道路位置指定図	指定番号	52-62
曳馬五丁目 地内	指定年月日	S53. 4. 17



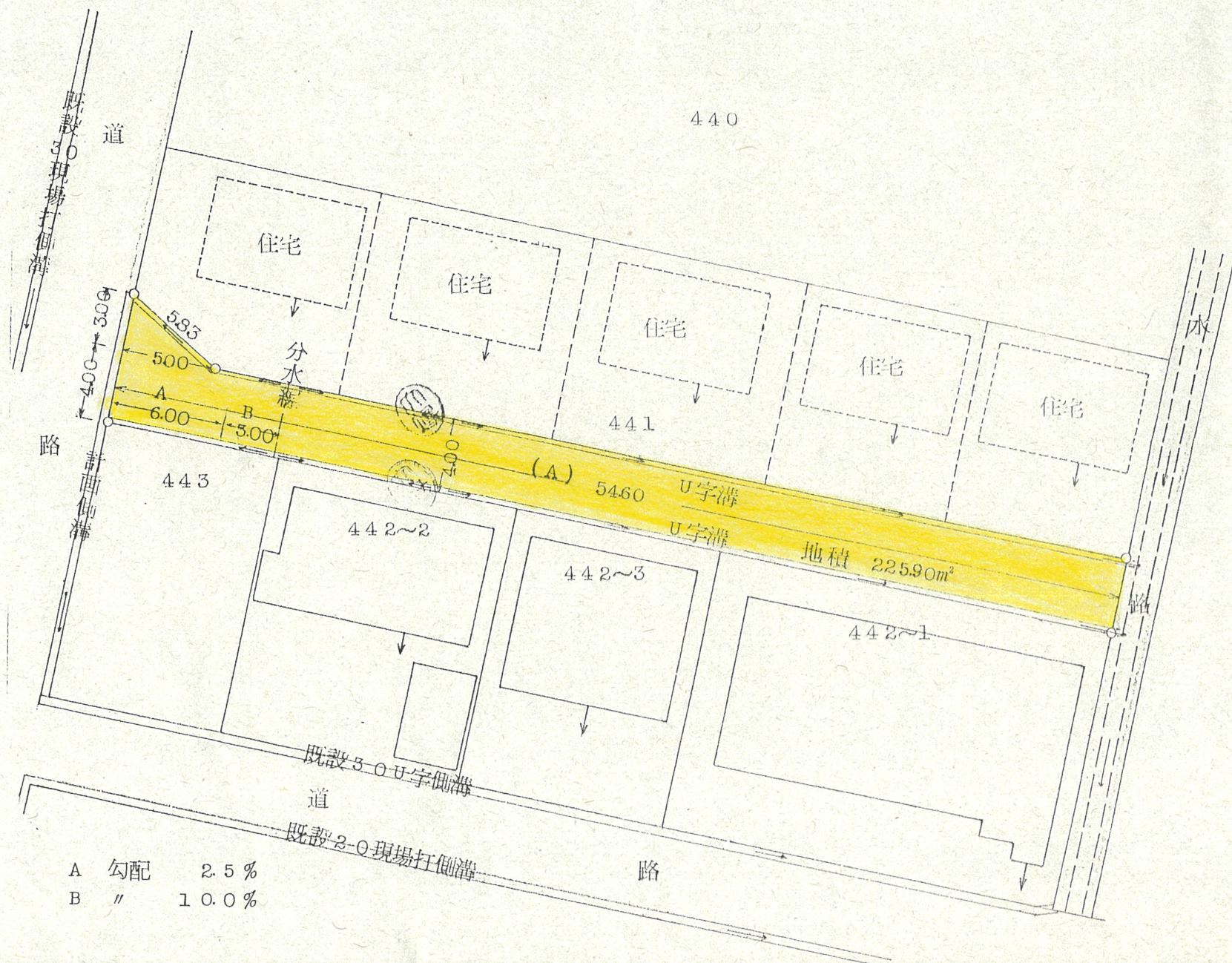
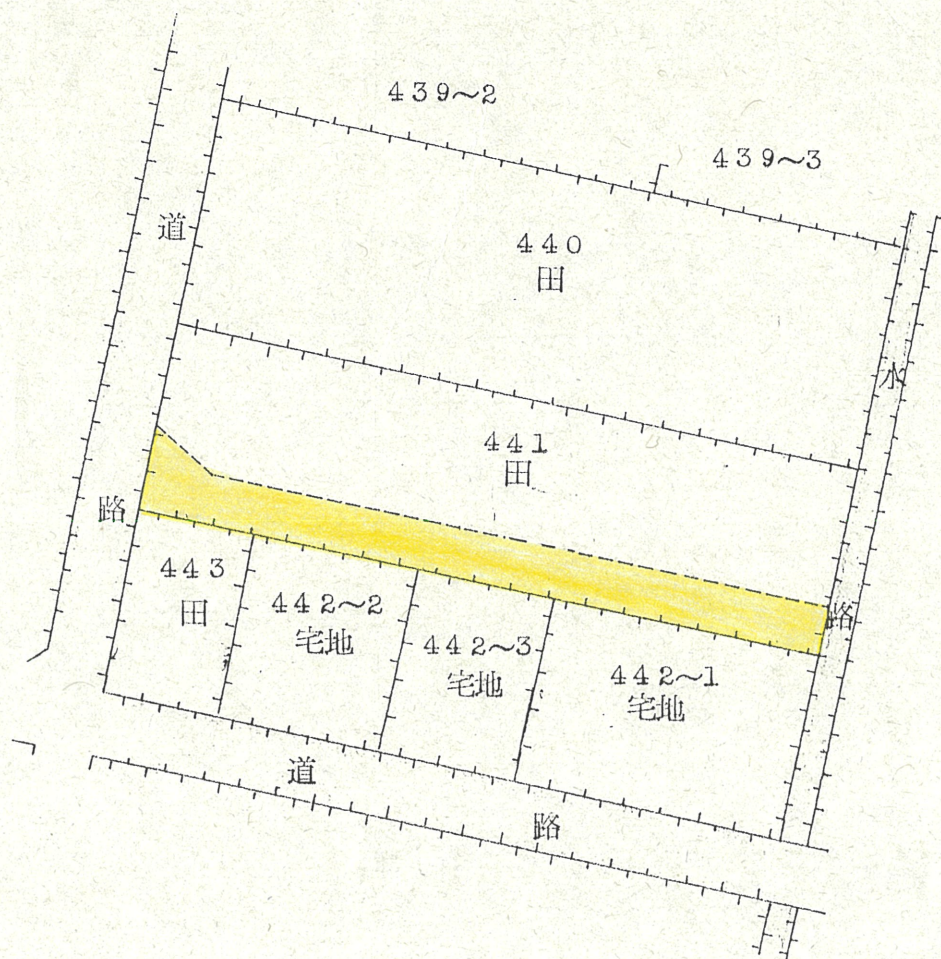
実測図 (1/300)

造成面積 813.22m²

附近見取図



公図写 (1/600)



- A 勾配 2.5%
- B " 1.00%