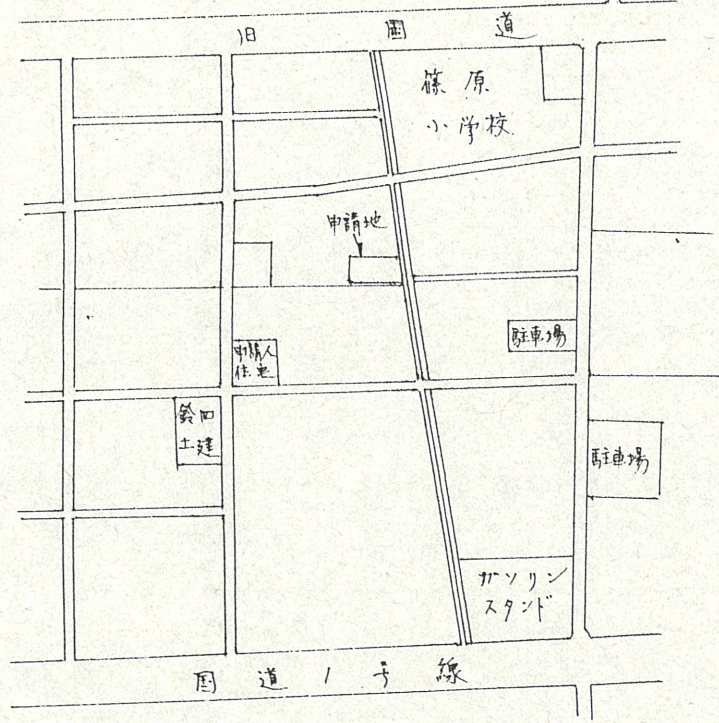
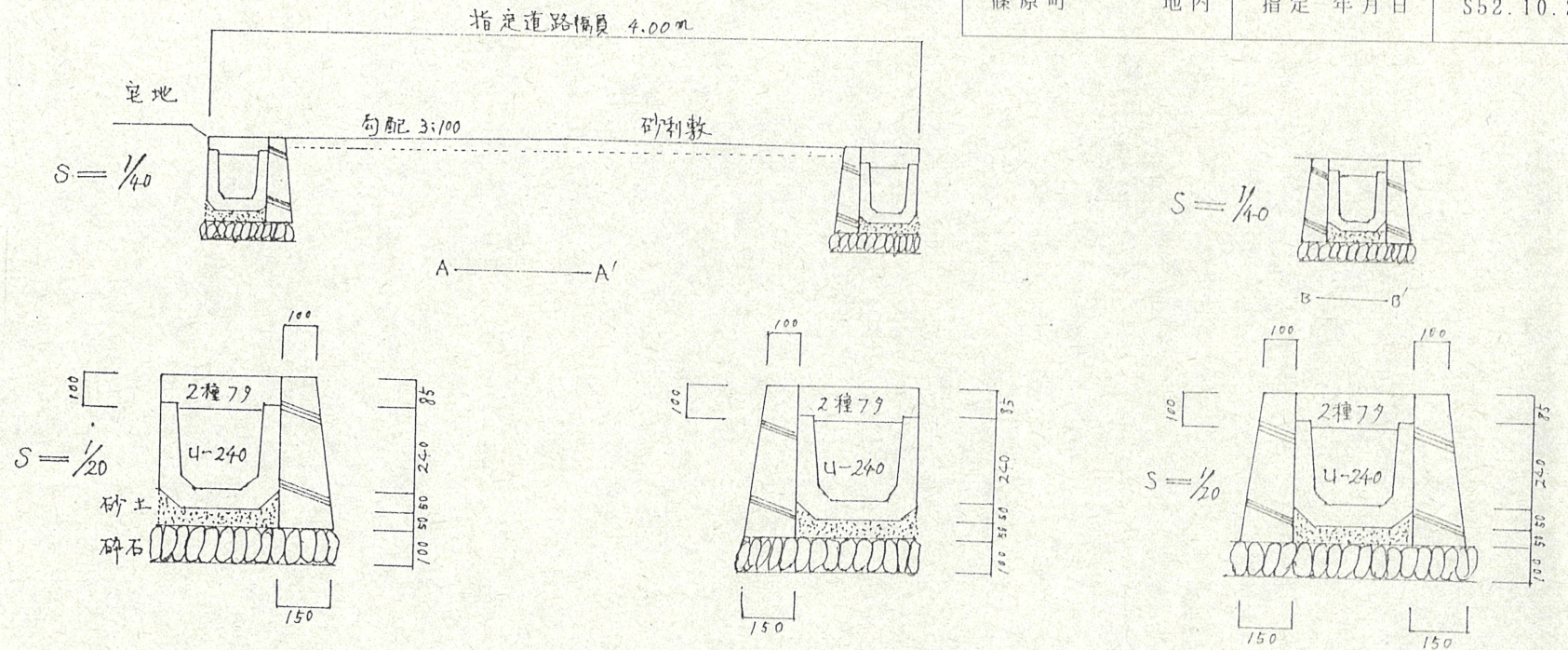


附近見取図

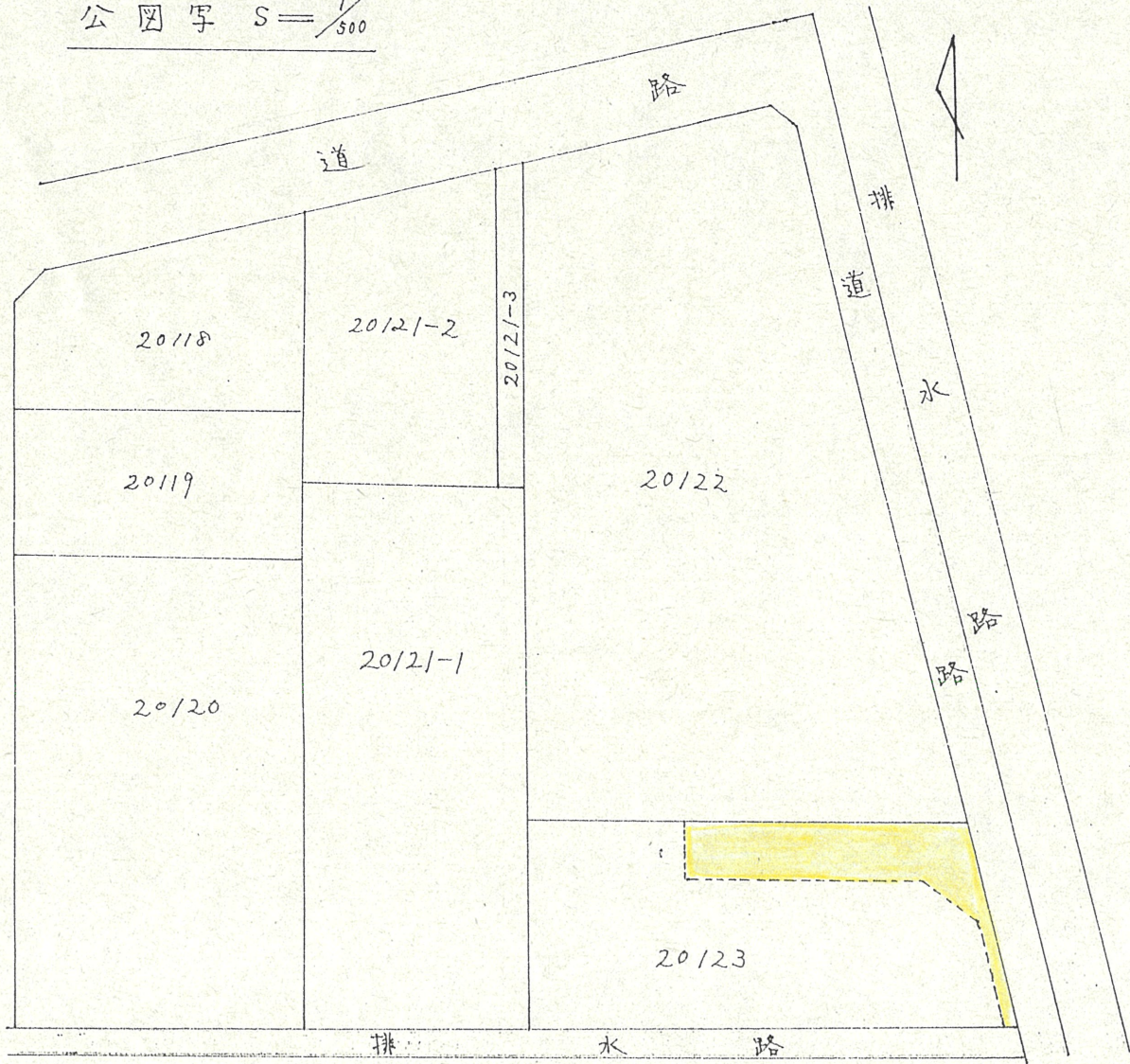


断面図



道路位置指定図	指定番号	52-42
篠原町 地内	指定年月日	S52.10.27

公図写 $S = \frac{1}{500}$



実測図 $S = \frac{1}{200}$

