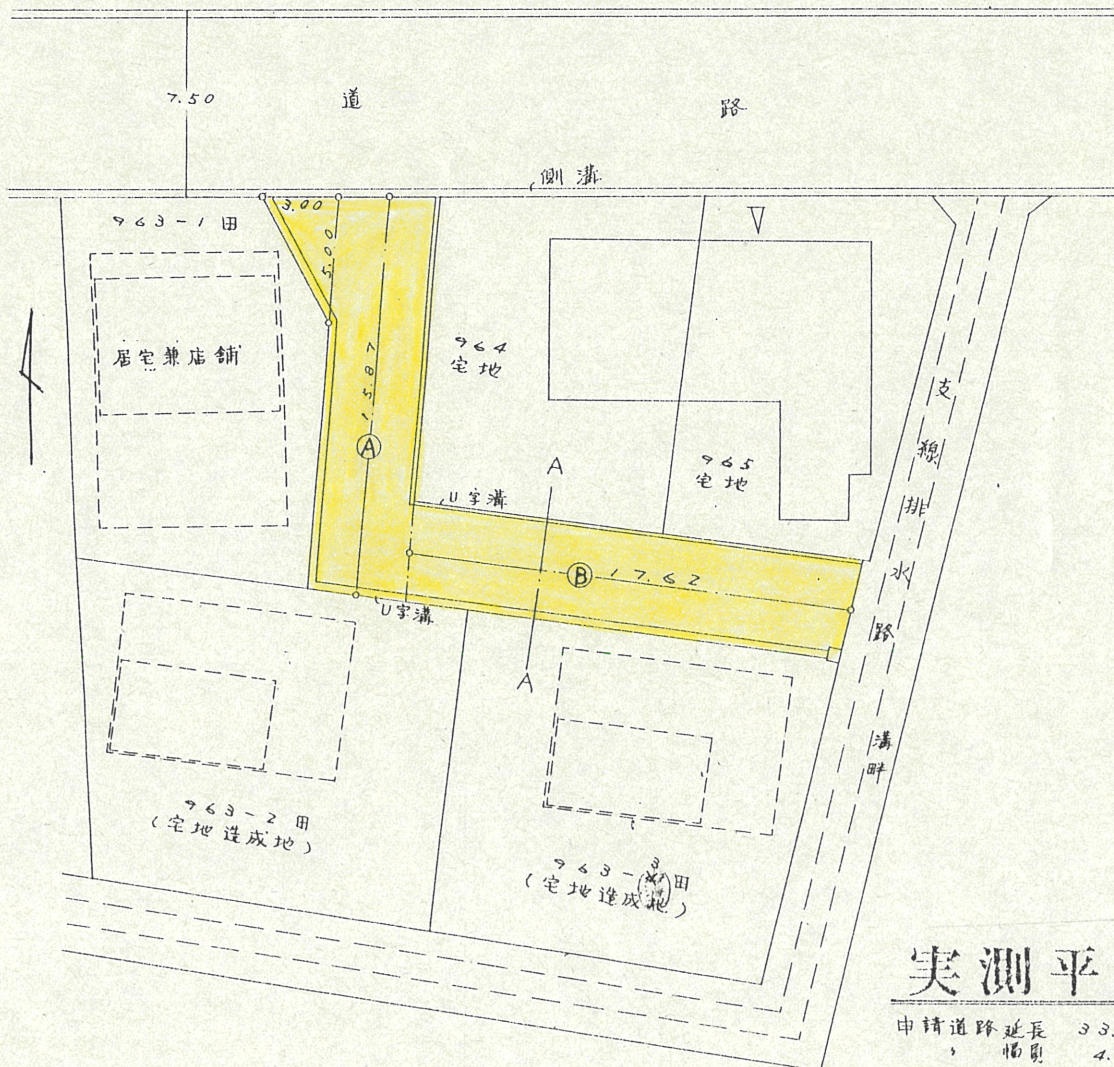
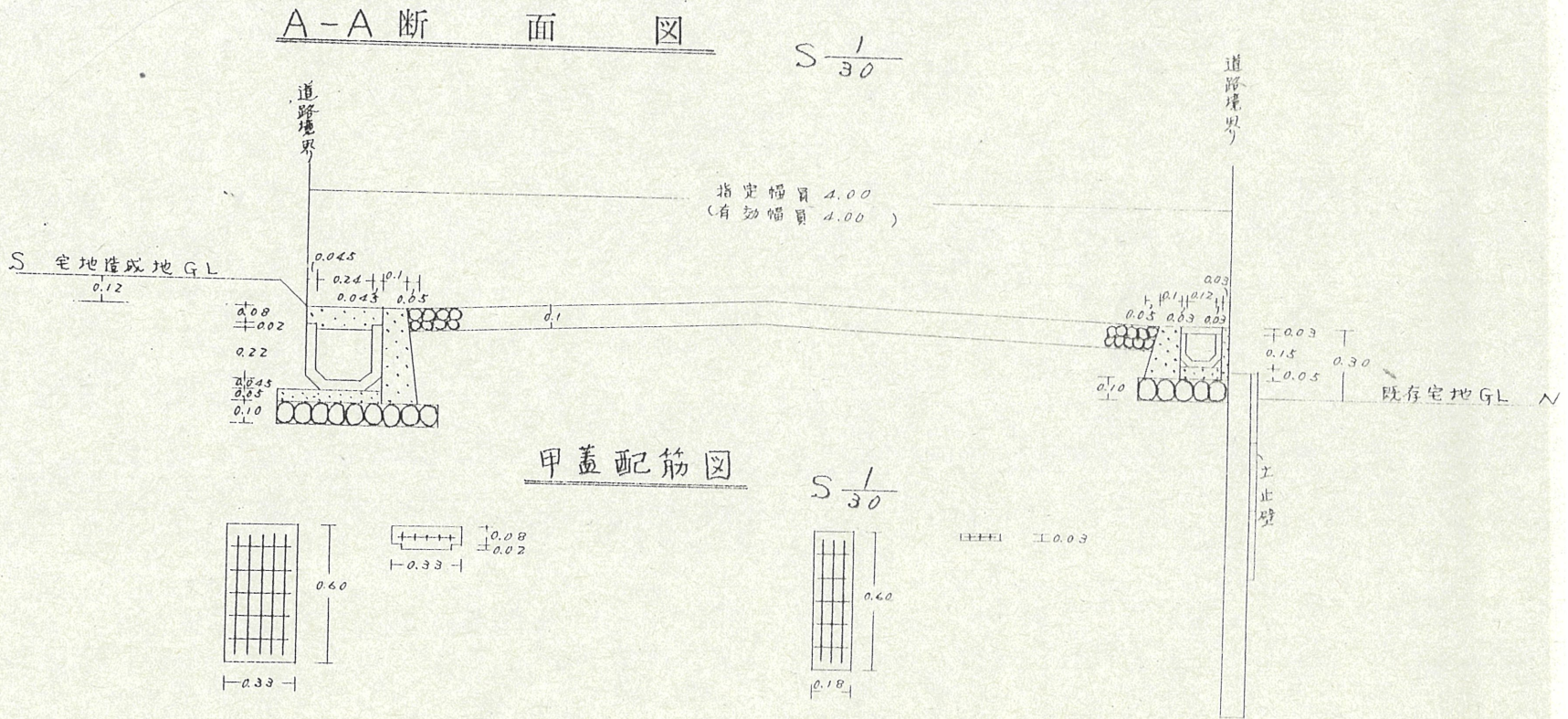
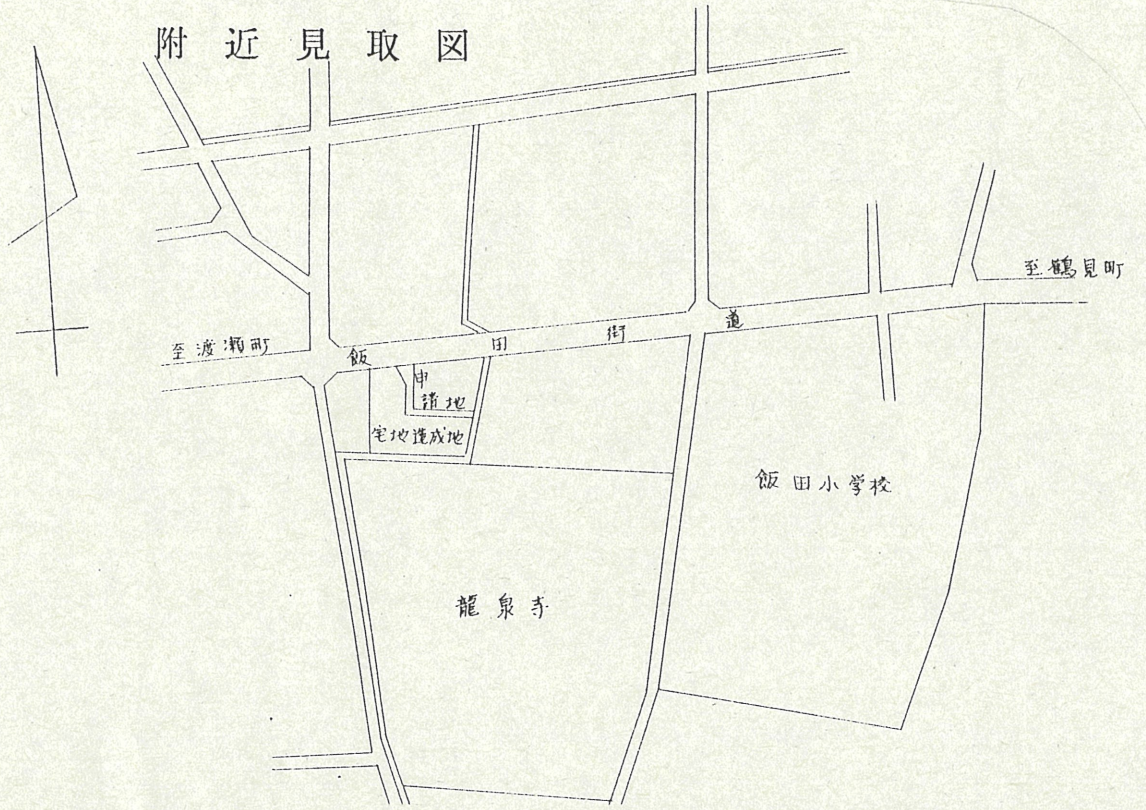


道路位置指定図	指定番号	52-22
飯田町 地内	指定年月日	S52. 7. 6



**実測平面図**  
 申請道路延長 33.47 m  
 幅員 4.00 m  
 S 1/300

