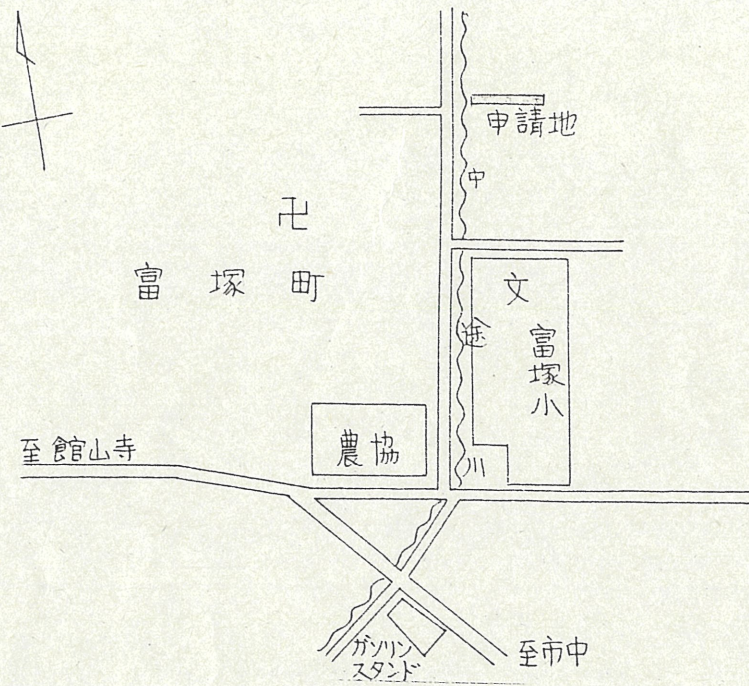
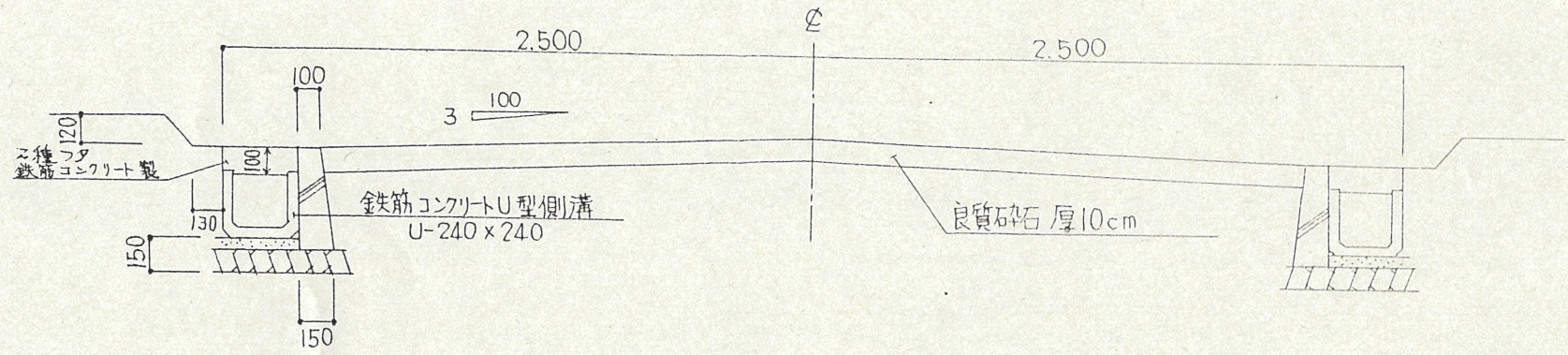


附近見取図



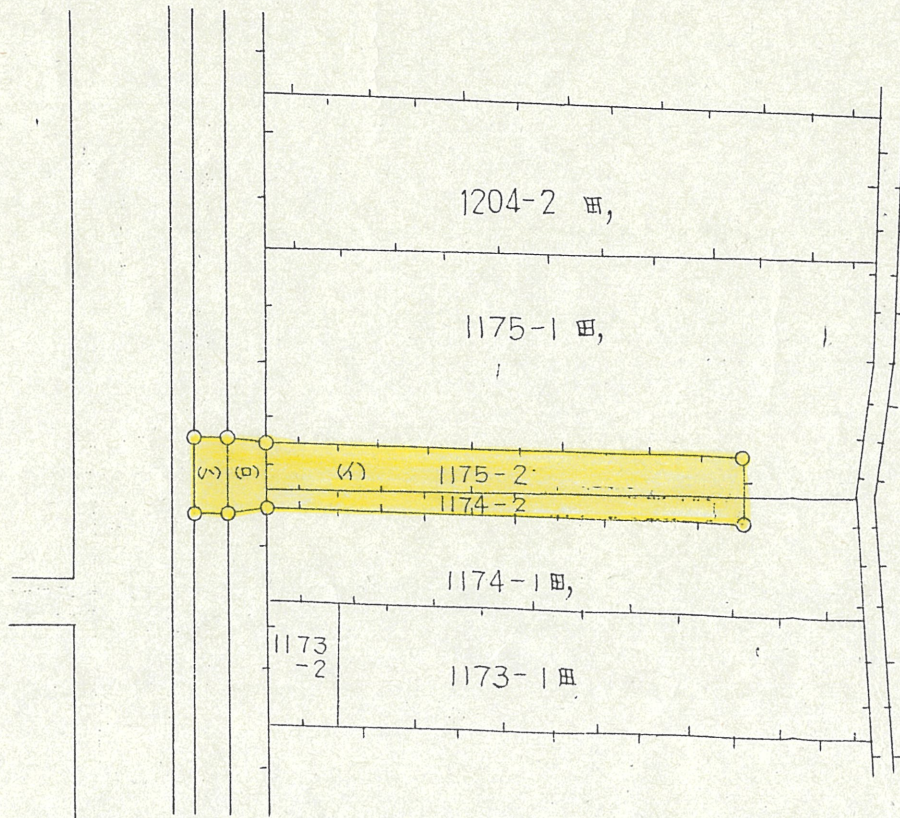
断面図  $S = \frac{1}{30}$

指定幅員 5.00m  
有効幅員

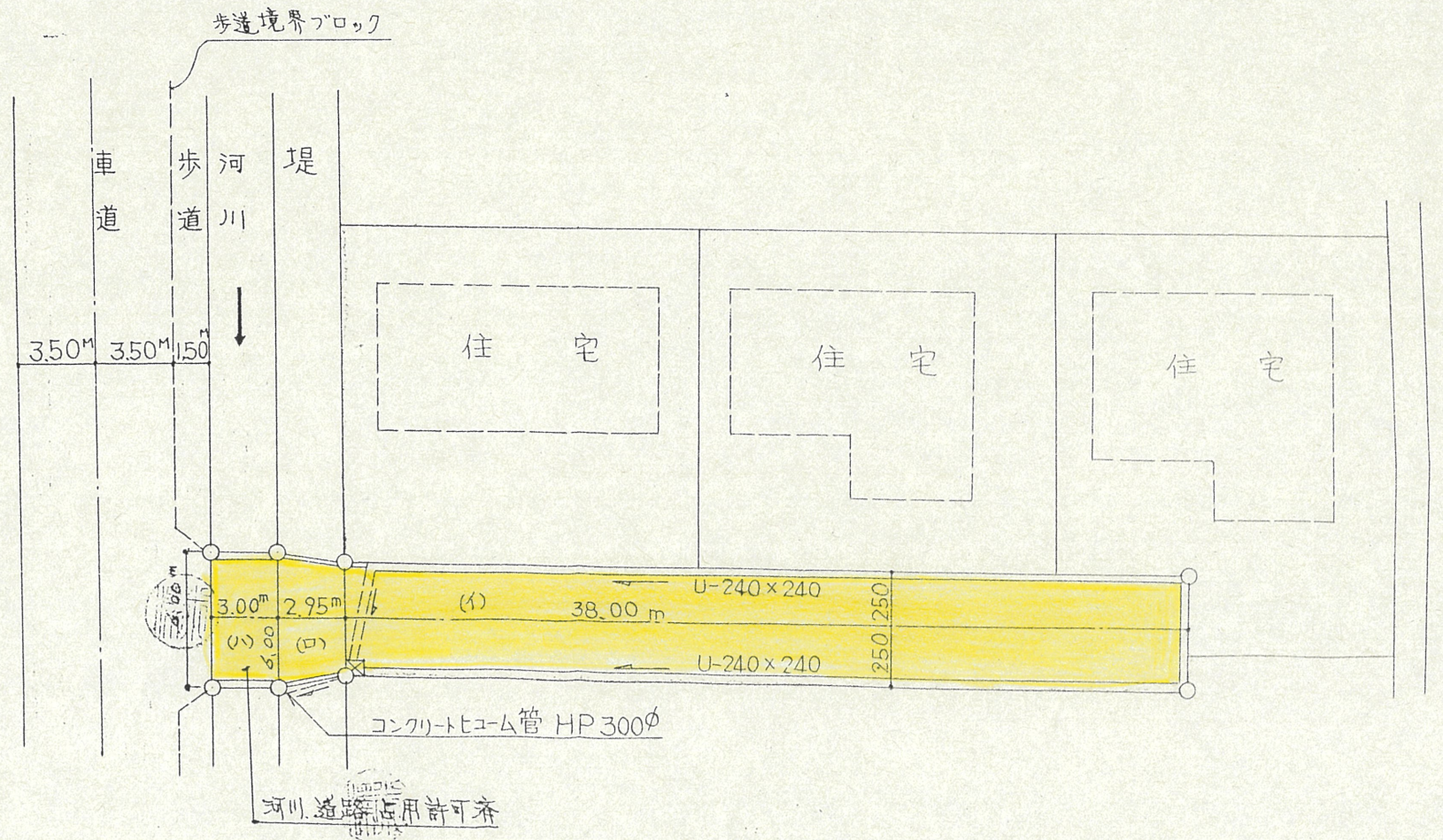


道路位置指定図	指定番号	51-9
富塚町 地内	指定年月日	S51. 5.15

公図写  $S = \frac{1}{600}$



実測図  $S = \frac{1}{300}$



河川道路占用許可済