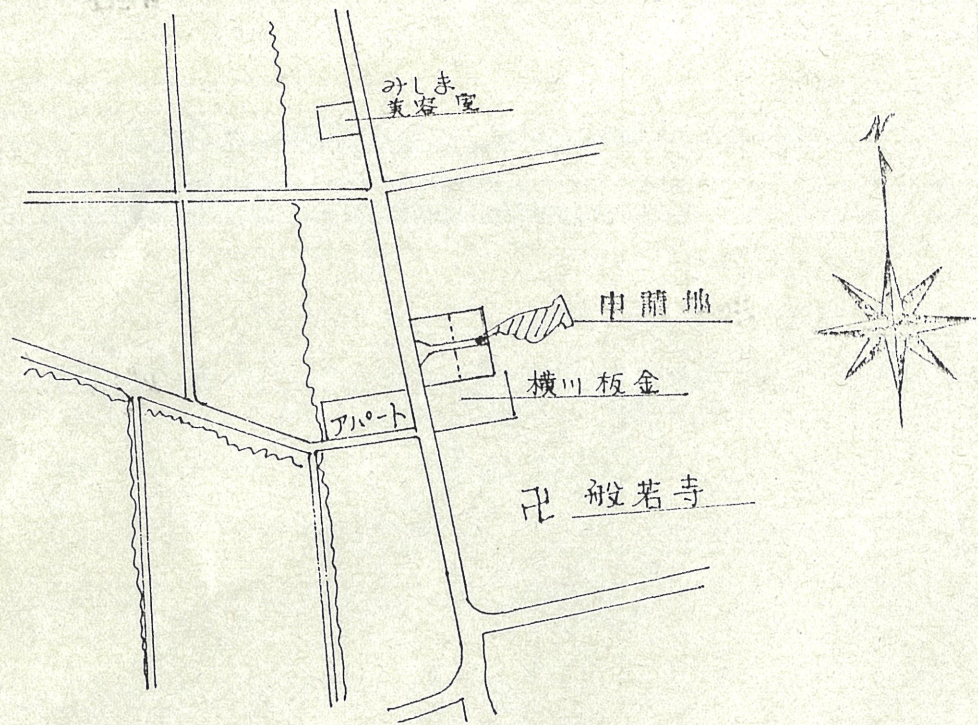
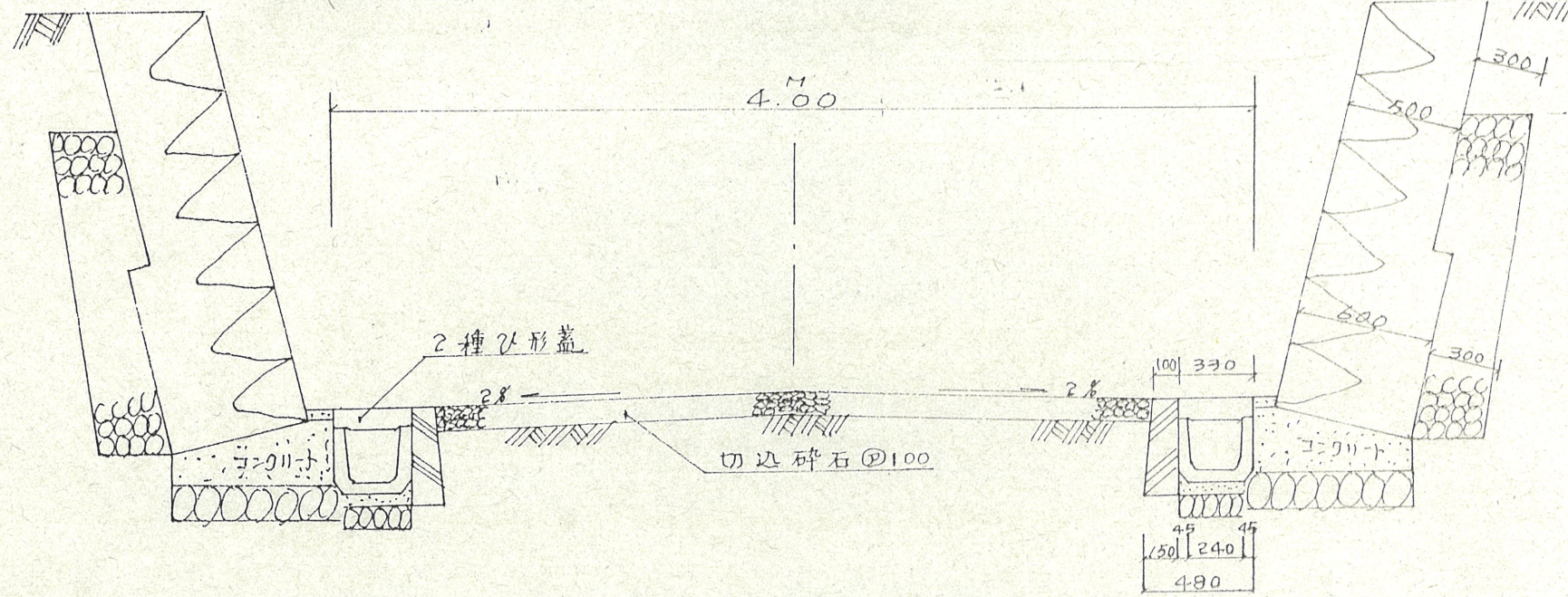


附近見取図

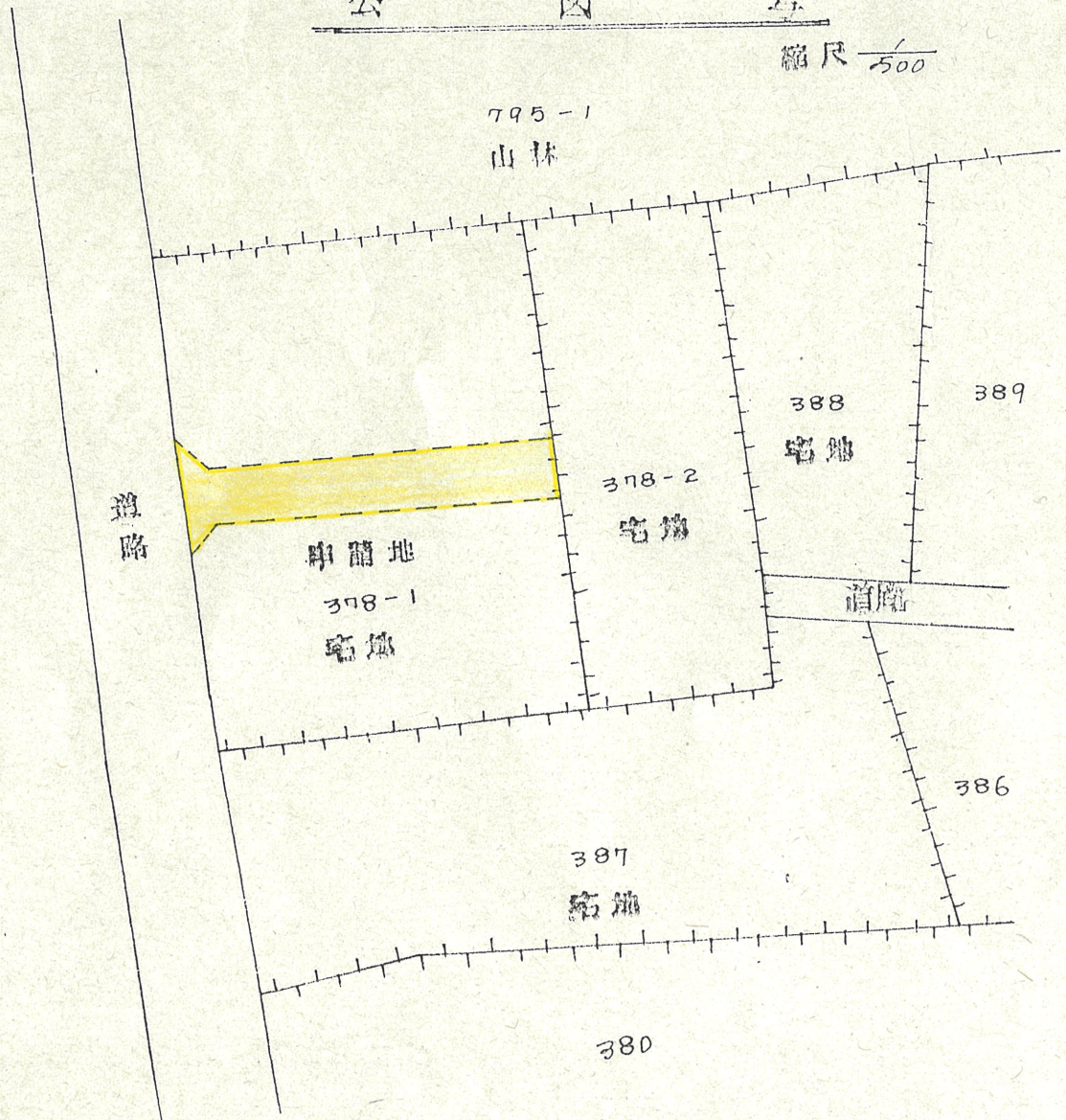


断面図 縮尺 1/30

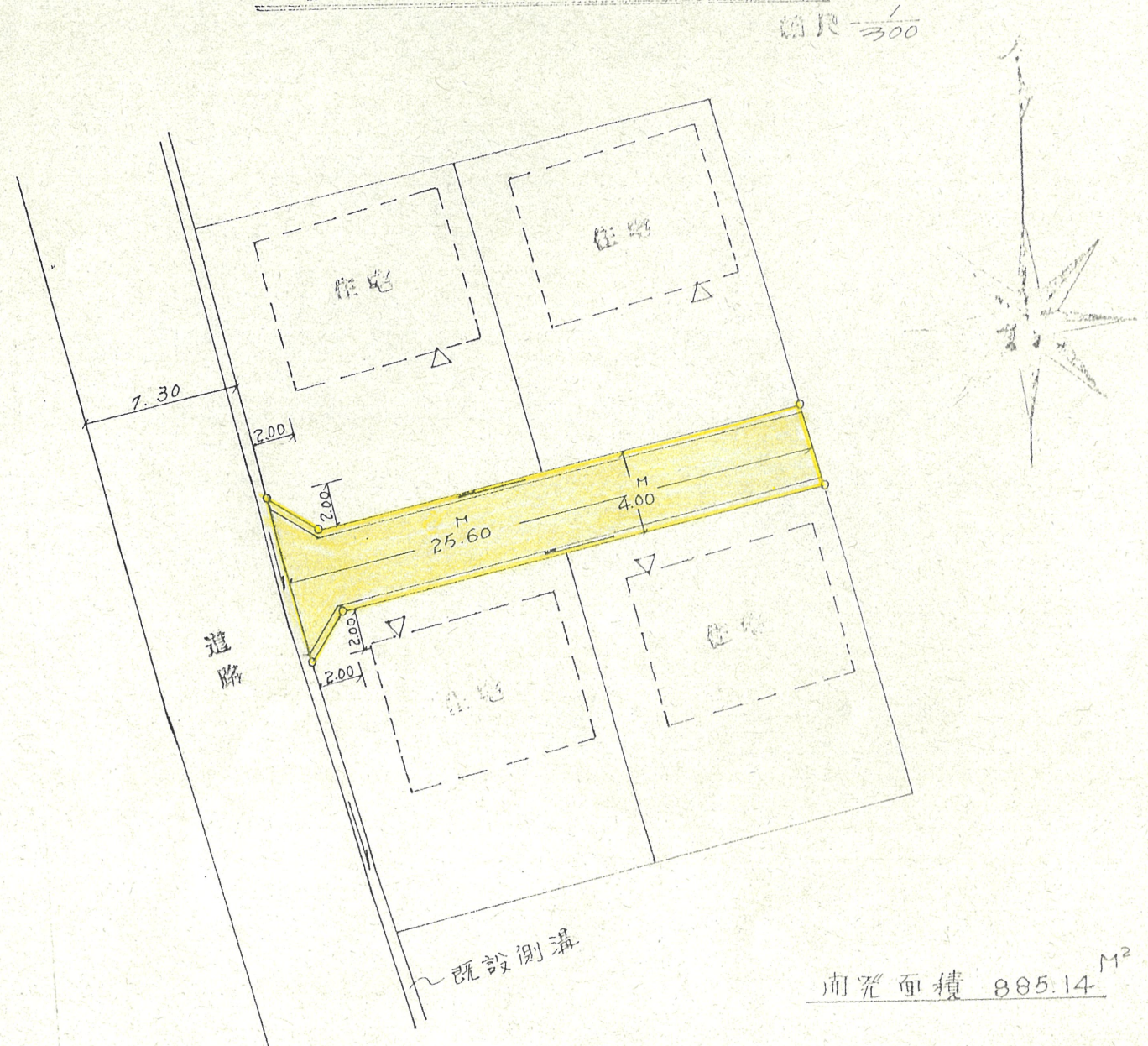


道路位置指定図	指定番号	51-69
寺脇町 地内	指定年月日	S52. 1.28

公図写 縮尺 1/500



実測図



南側面積 885.14 M²