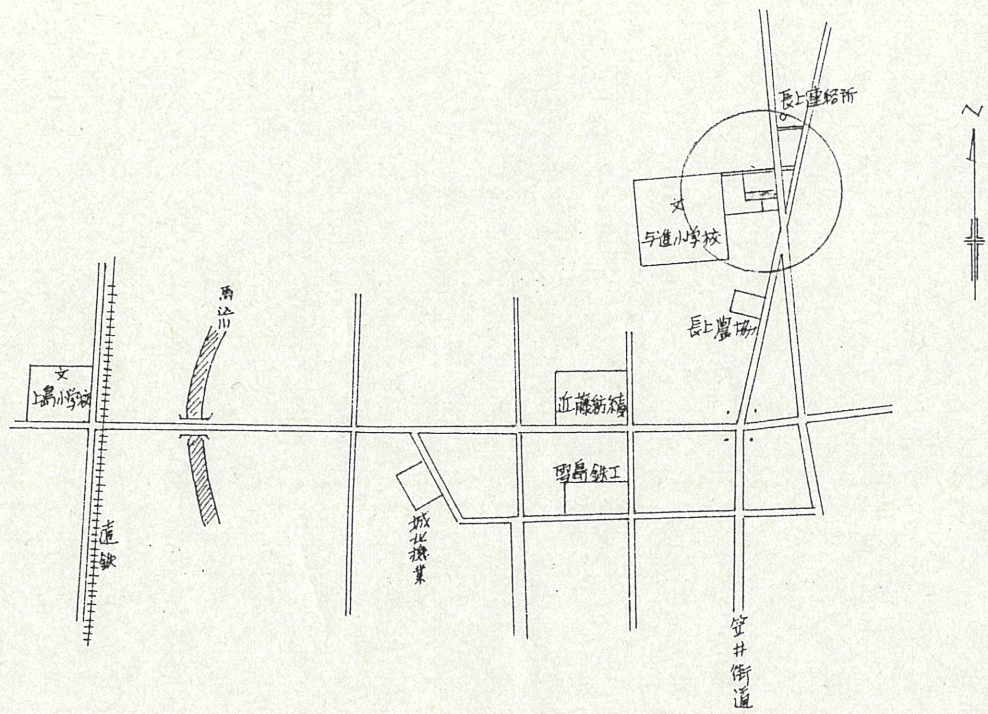
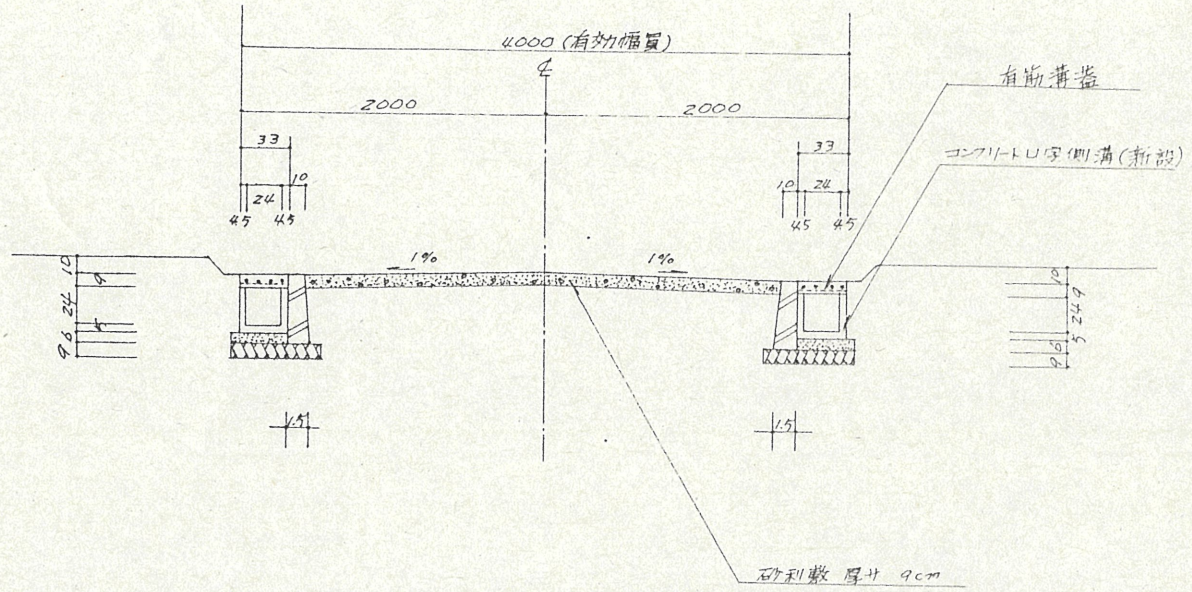


道路位置指定図	指定番号	51-38
天王町 地内	指定年月日	S51.10.2

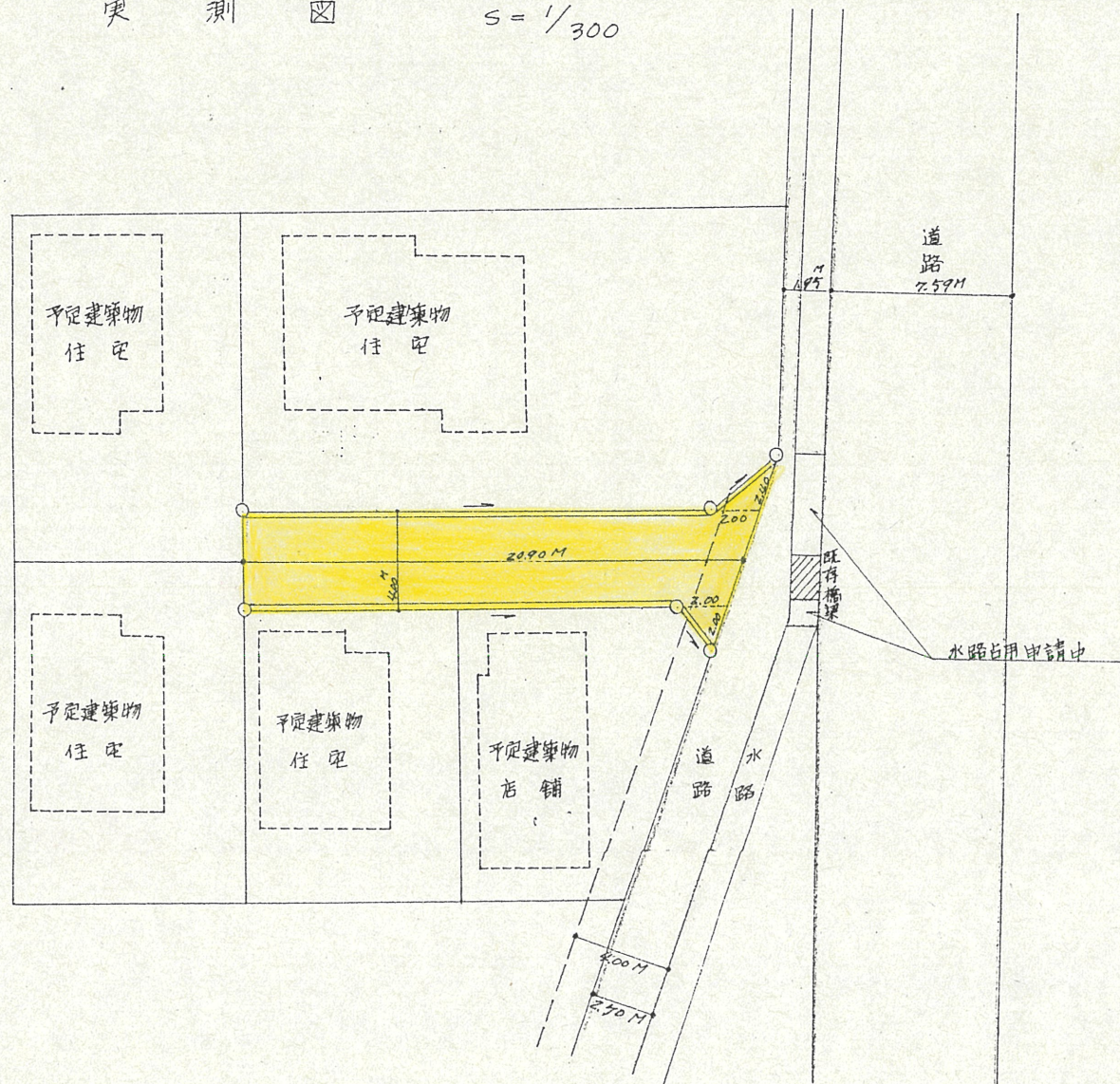
附近見取図



断面図 $S = 1/50$



奥測図 $S = 1/300$



公図写 $S = 1/500$

