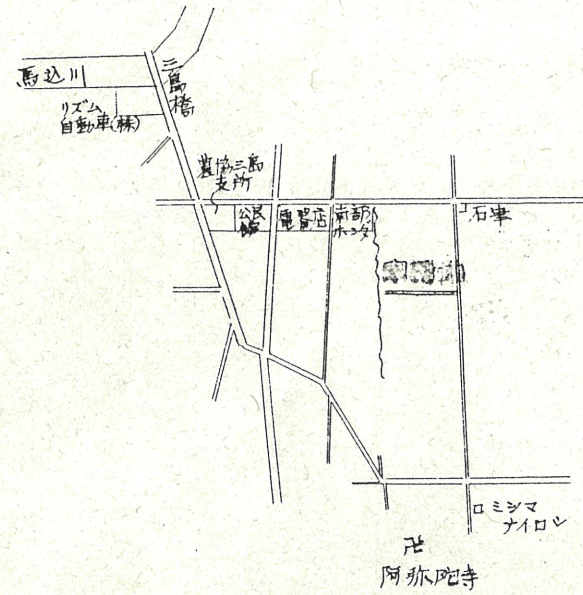
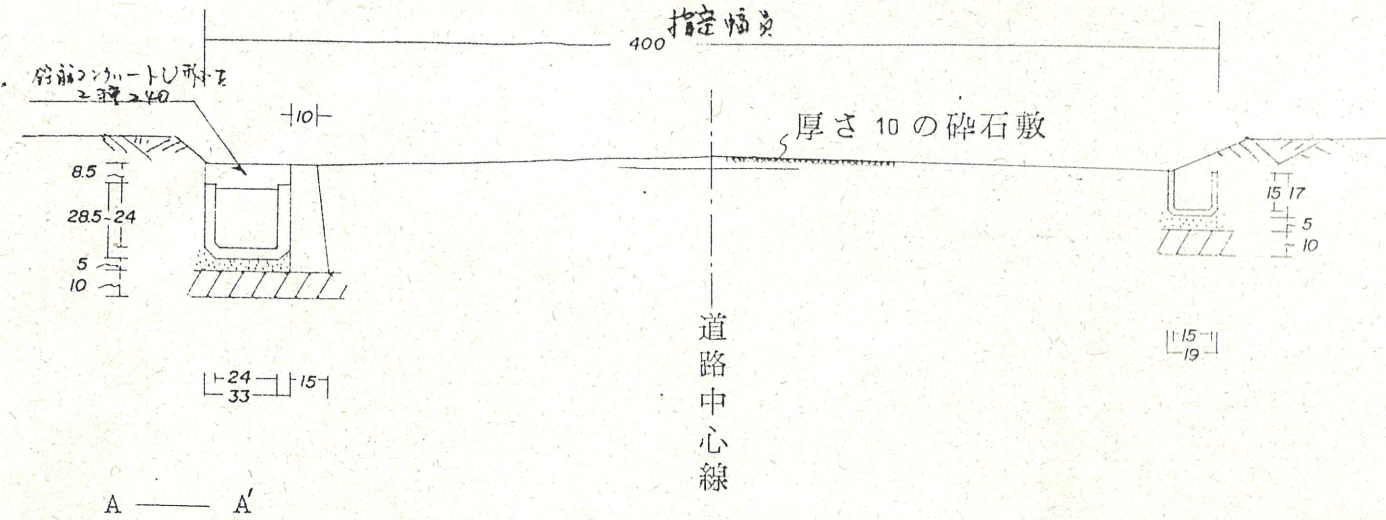


附近見取図



断面図

縮尺 = 1/30 (単位 = Cm)



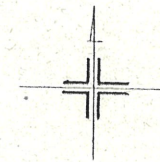
道路位置指定図	指定番号	51-34
三島町 地内	指定年月日	S51. 9. 3

地籍図 (実測図及び公図写)

公図写

実測図

縮尺 = 1/300 (単位 = m)



浜松市三島町字道場地内

縮尺 = 1/500

