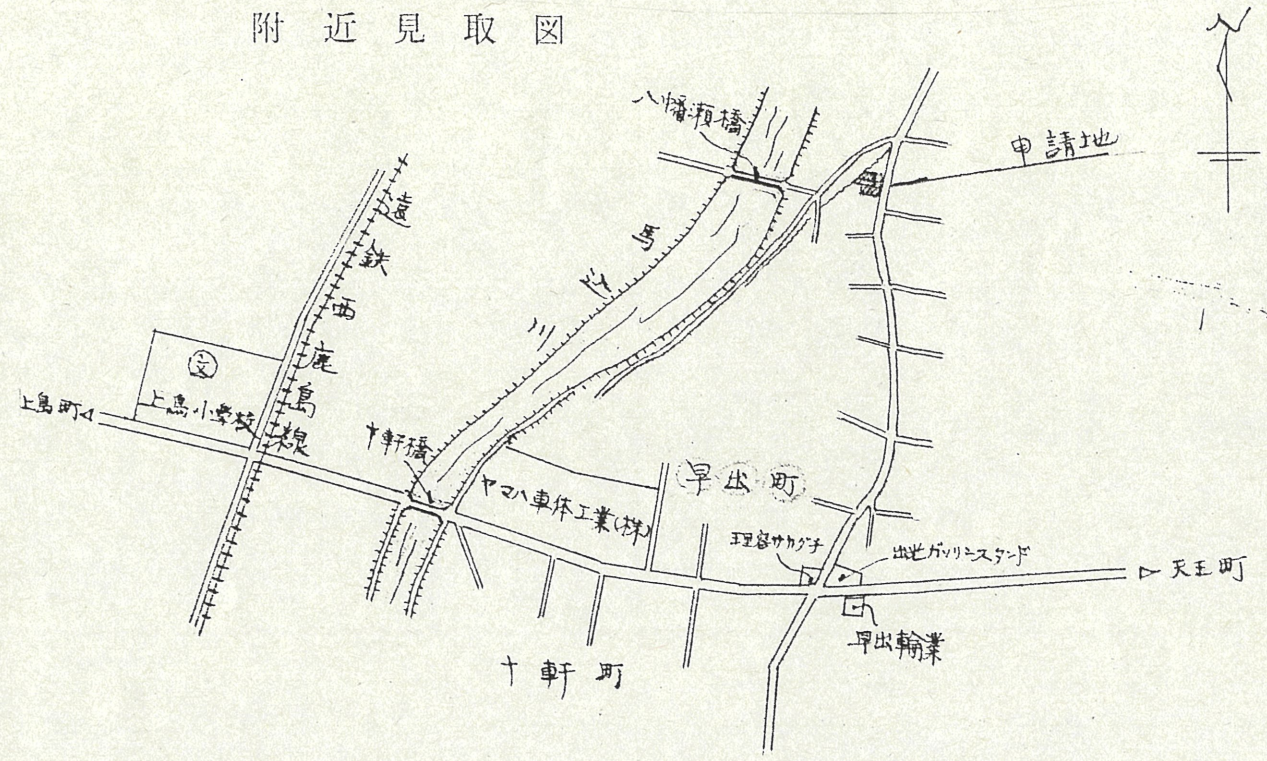
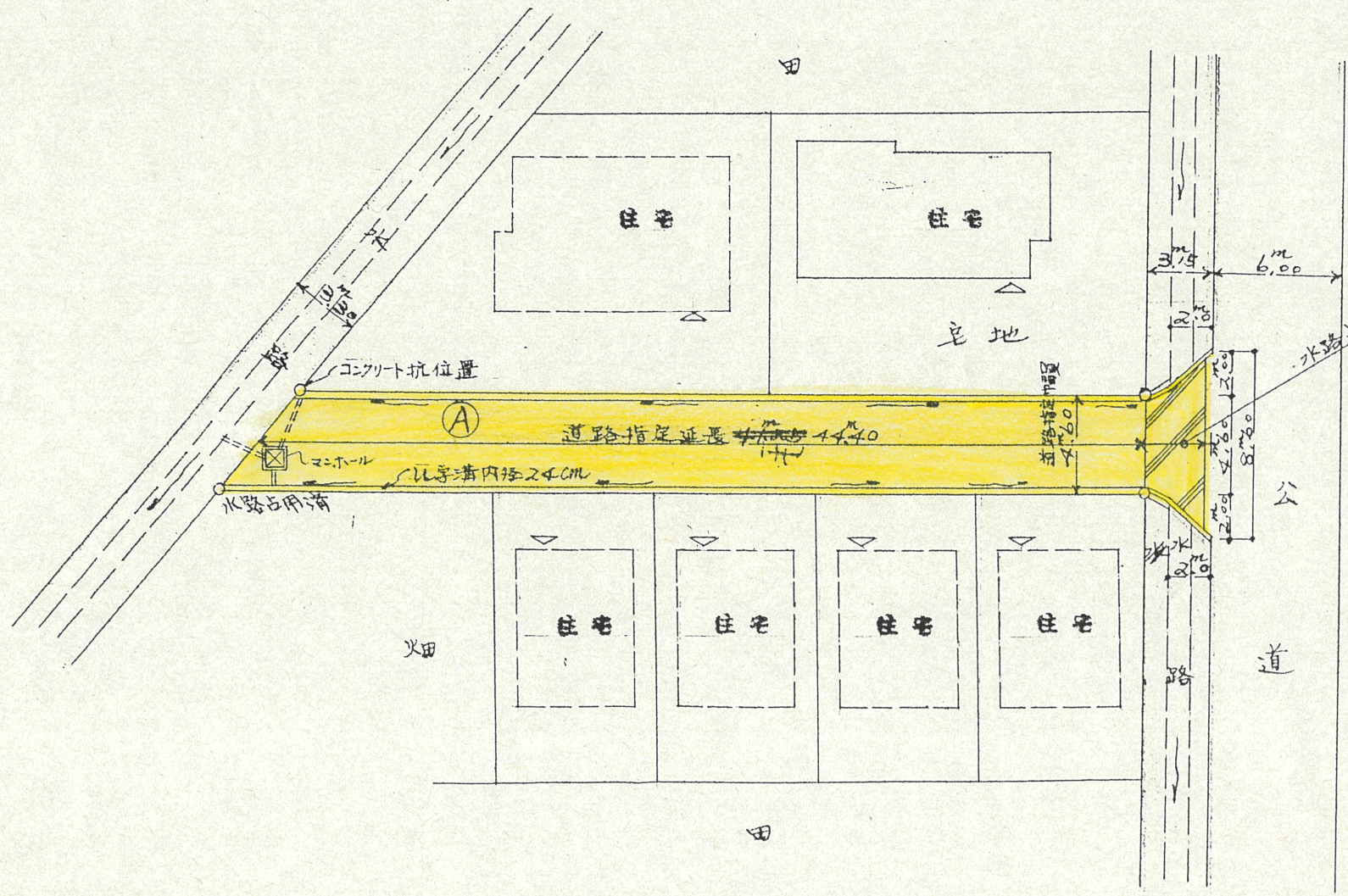



附近見取図



道路位置指定図	指定番号	51-17
早出町 地内	指定年月日	S51. 7. 17

断面図



水路占用許可済 S51.4.26 才5号  
(天龍川明着工地区)

