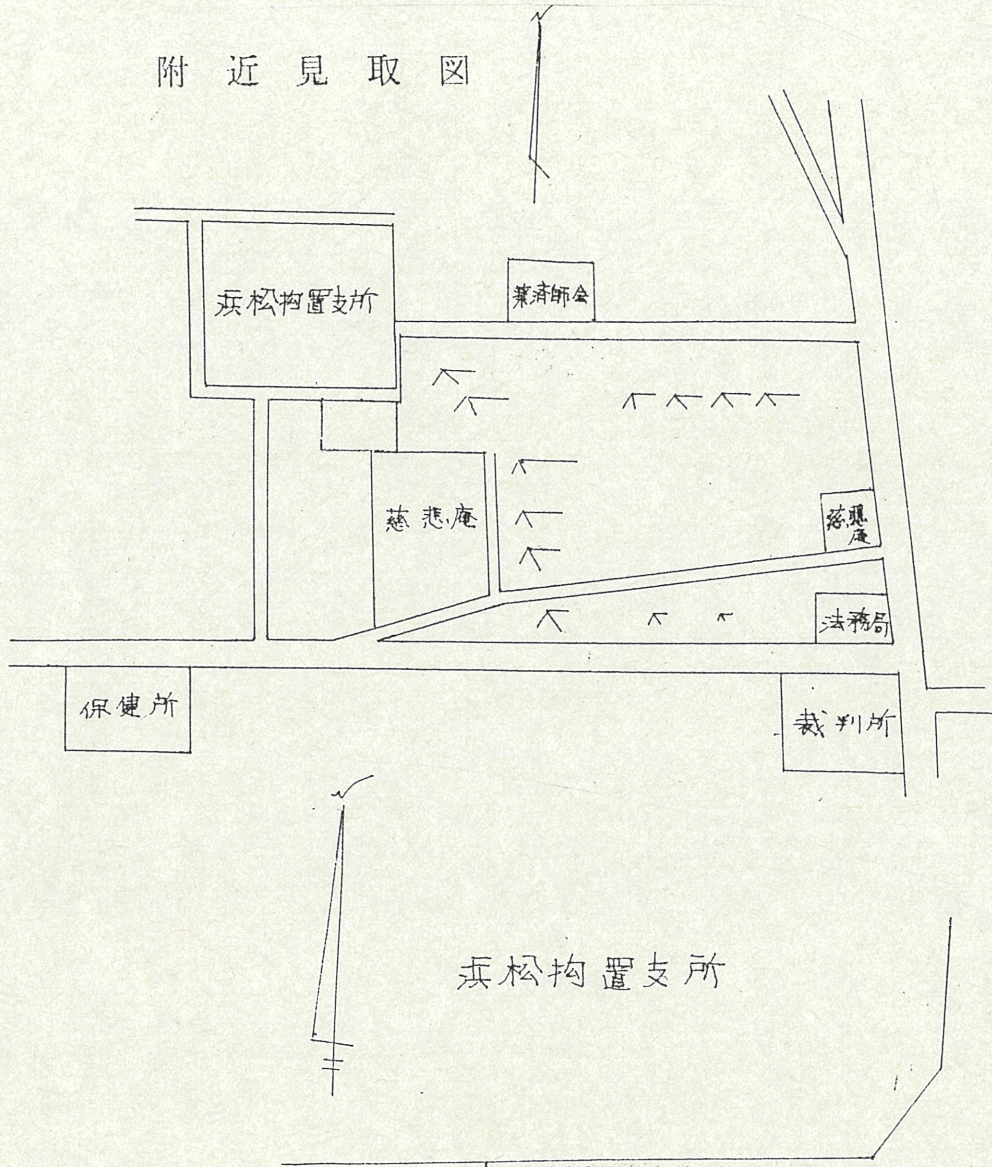
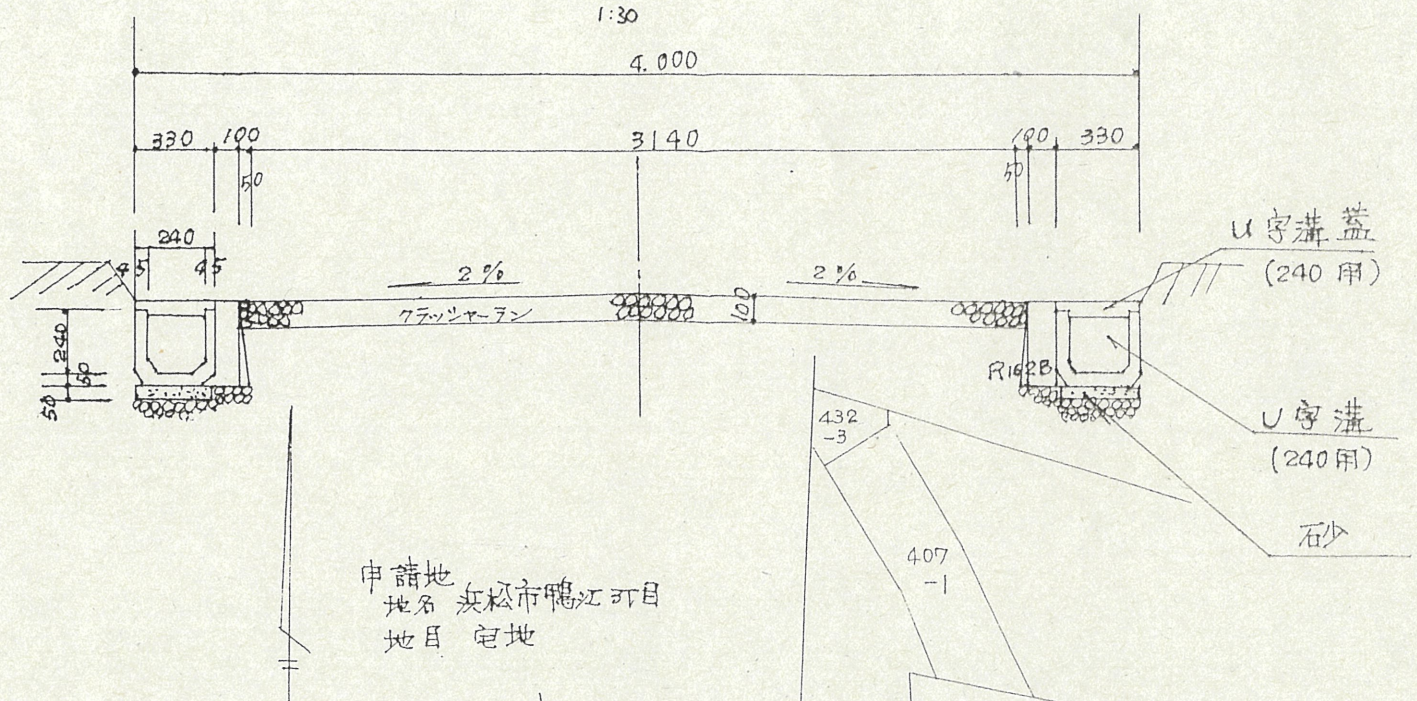


道路位置指定図	指定番号	51-15
鴨江三丁目 地内	指定年月日	S52. 8. 4

附近見取図

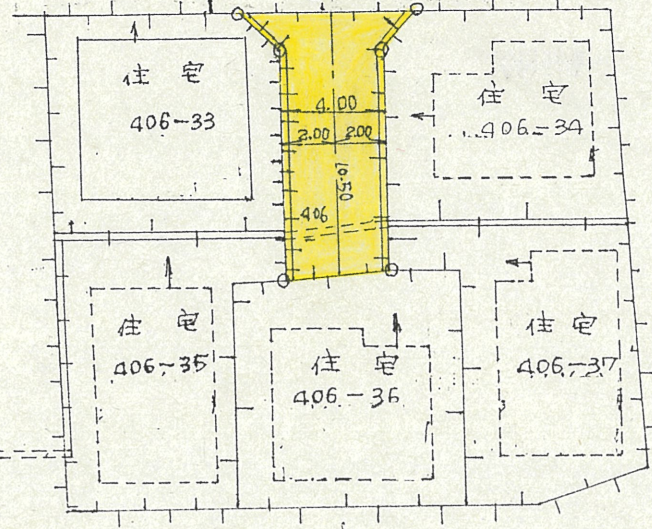


断面図



浜松拘置支所

道路



道路

コンクリート管

配置図

1:300

