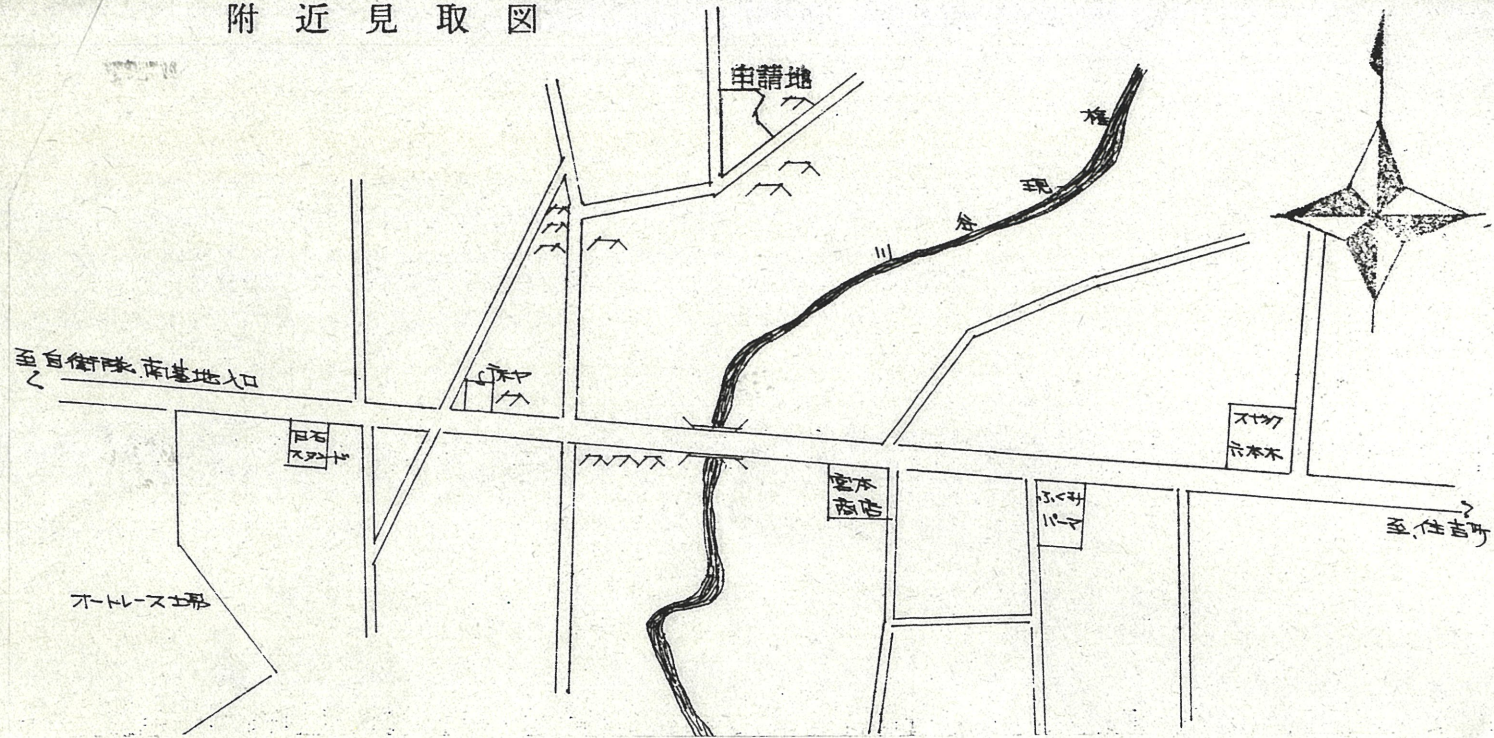


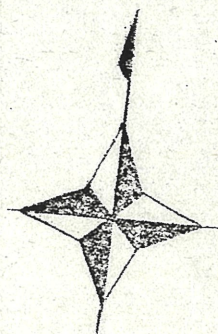
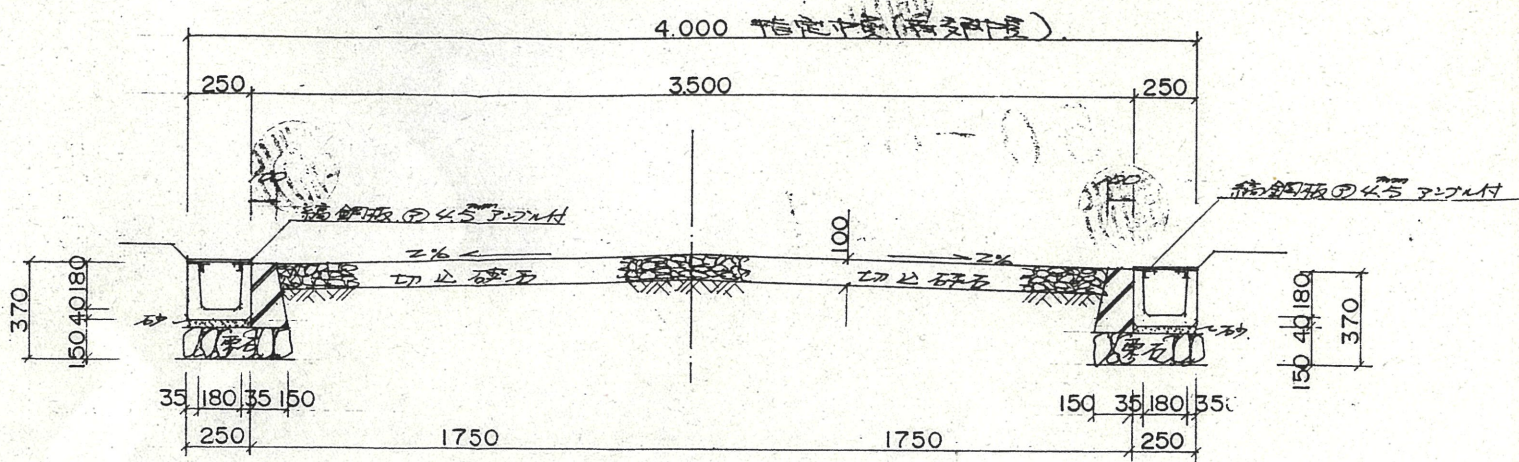
附近見取図



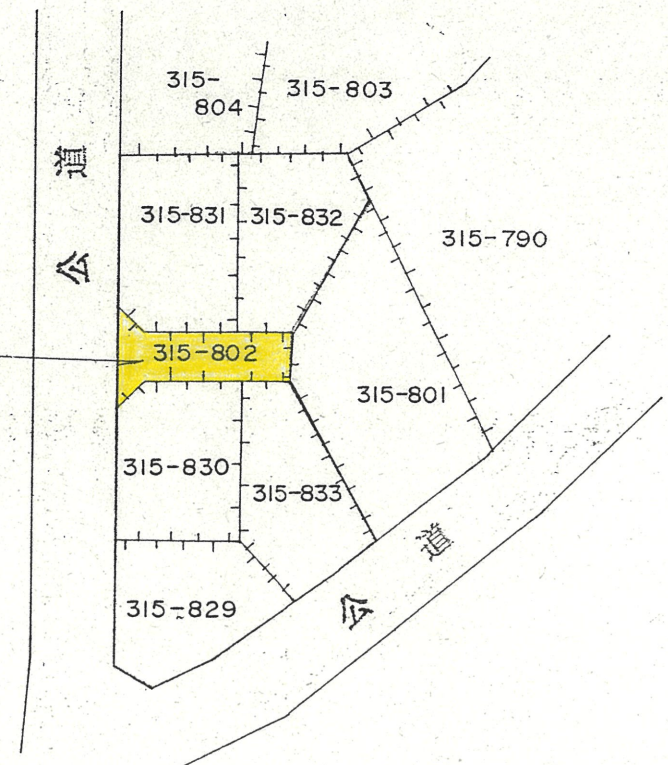
断面図

1:300

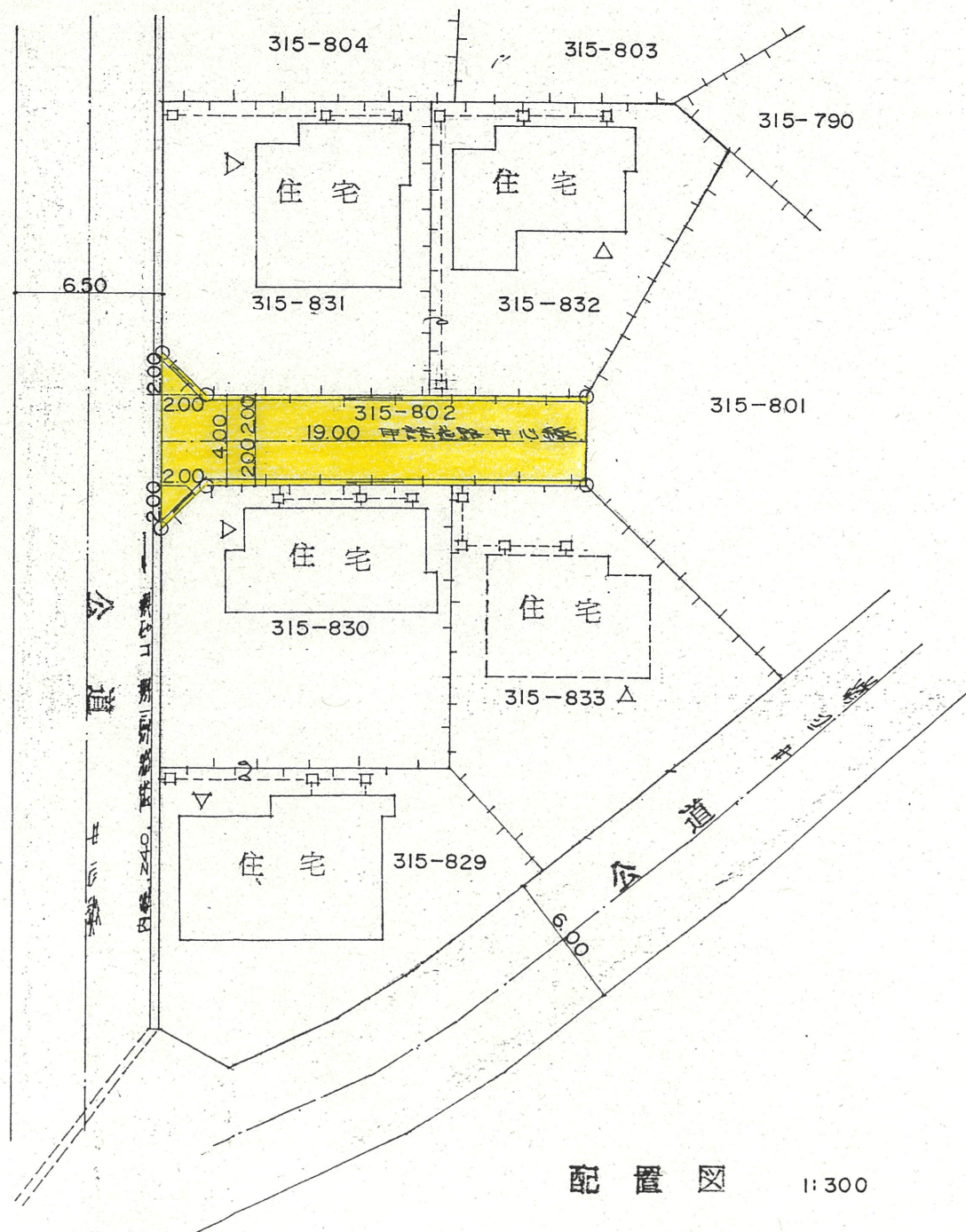
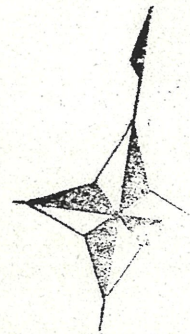
道路位置指定図	指定番号	50-88
和合町 地内	指定年月日	S51. 4. 21



申請地
 地名 茨城県和合町平船
 地番 17-1



公図写 1:600



配置図 1:300