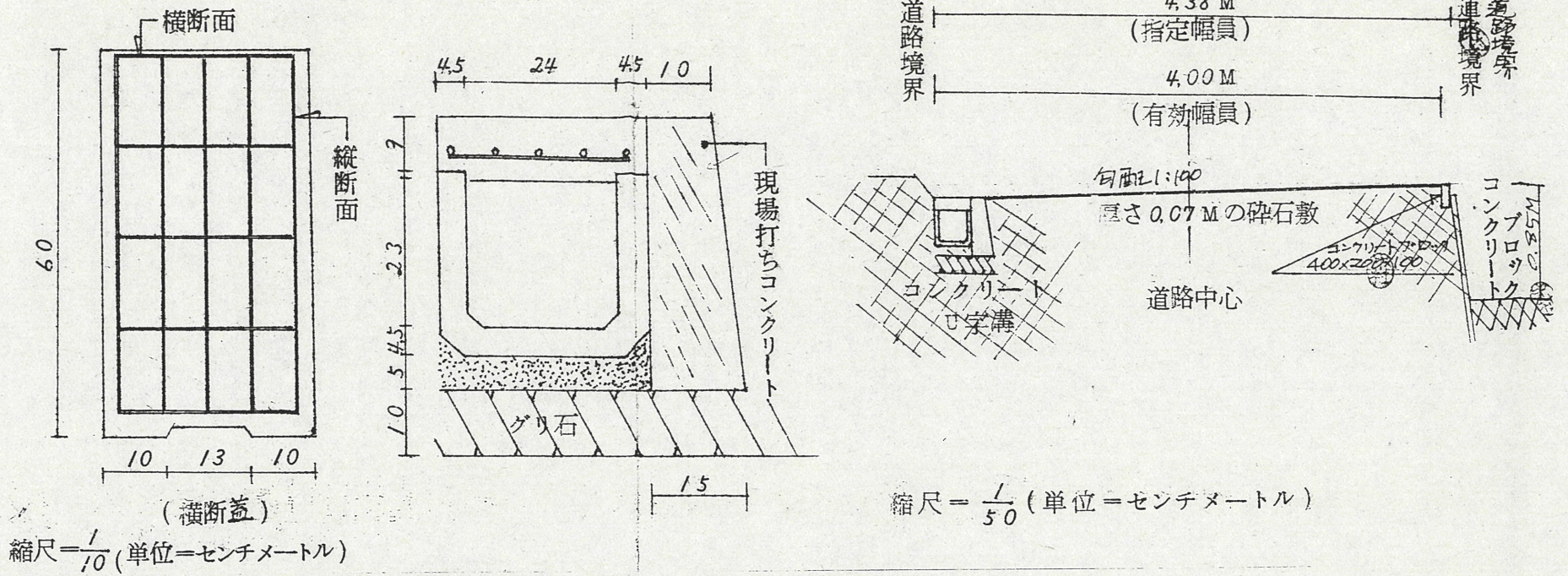


道路位置指定図	指定番号	50-83
恩地町 地内	指定年月日	S51. 4.22

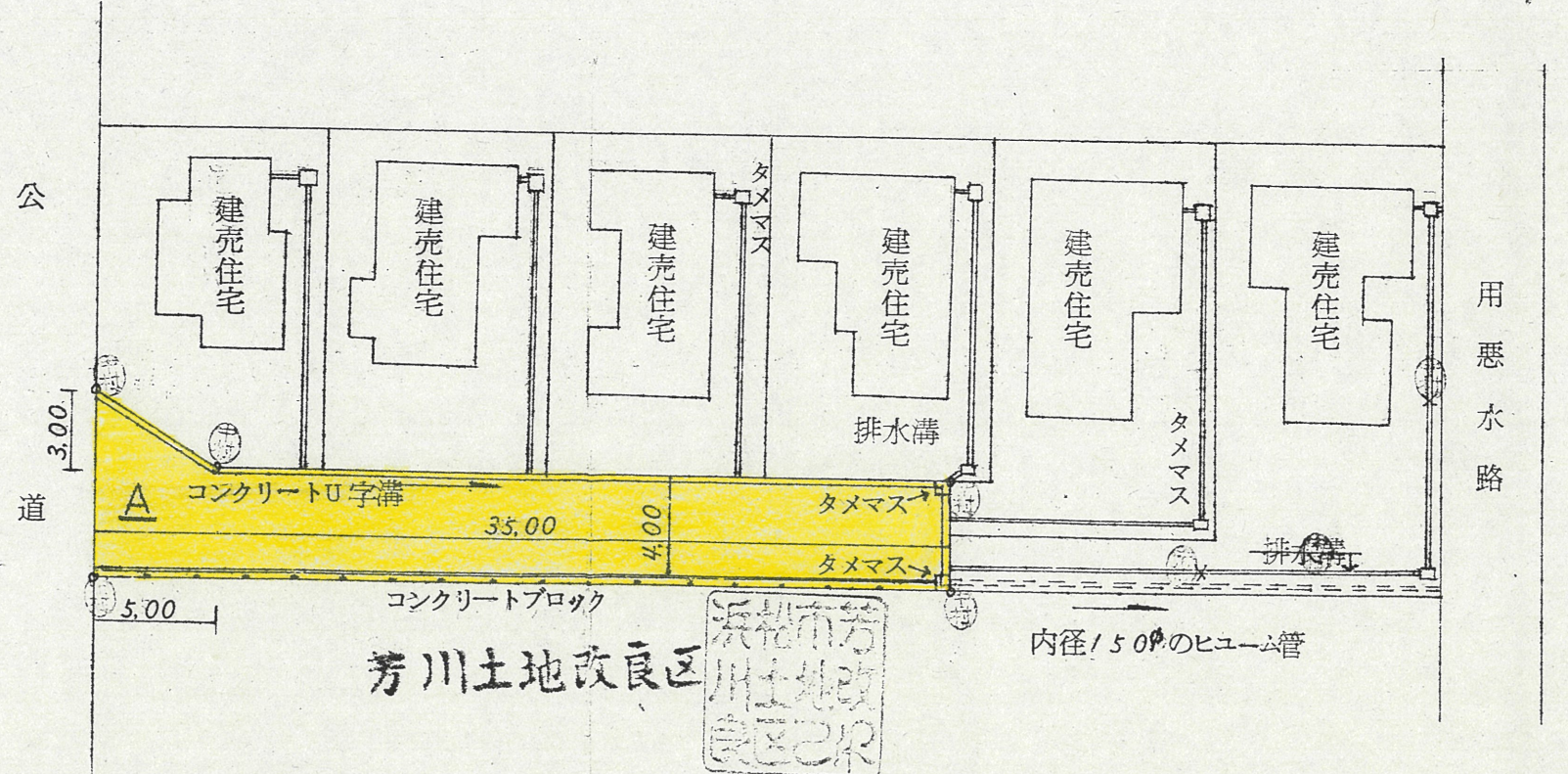
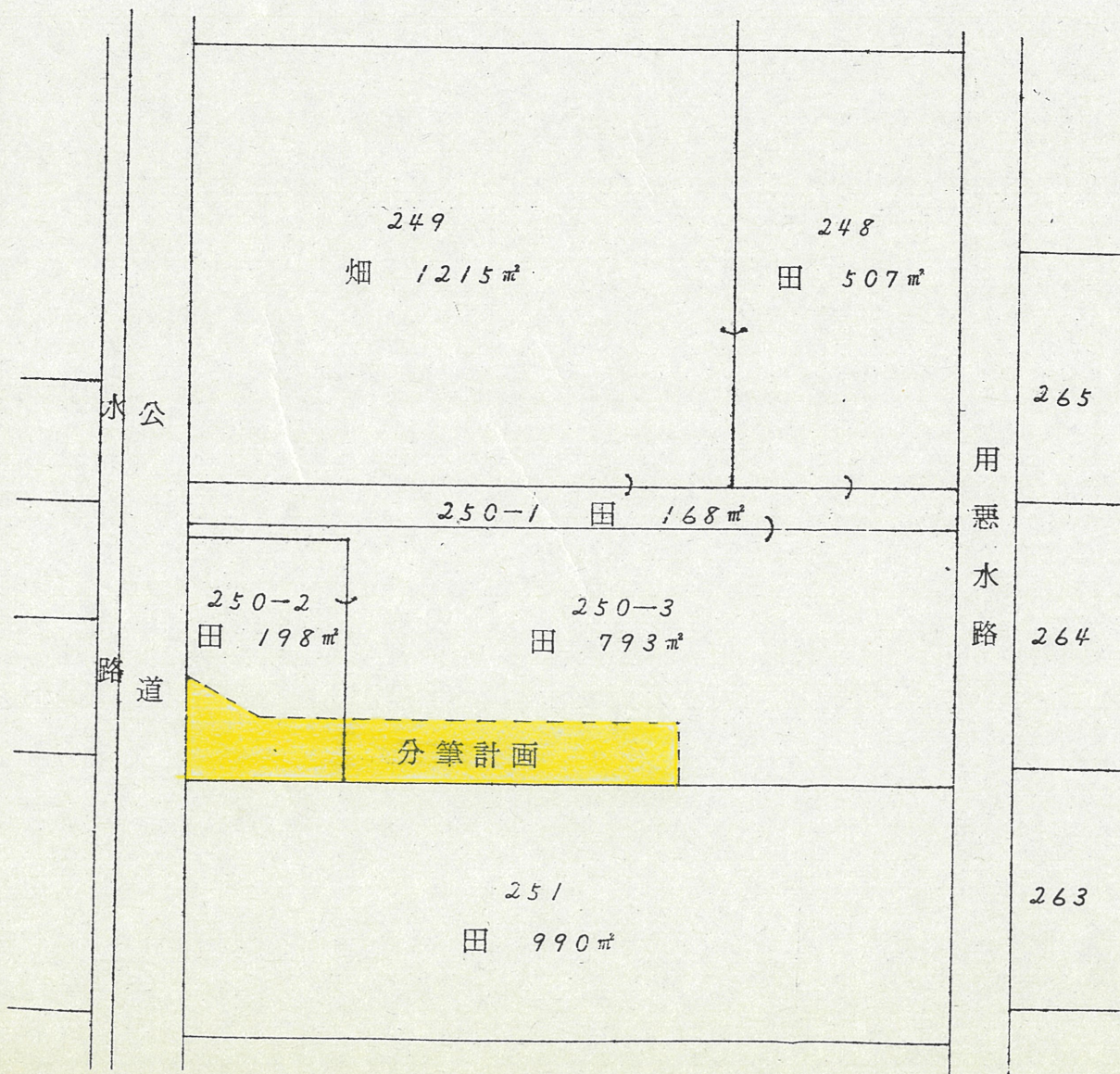
附近見取図



断面図



地籍図 (実測図及び公図写) 縮尺 = $\frac{1}{500}$



S.51年2月2日
 東側水路に家庭用排水を流す事を承諾済み。
 恩地町土地改良区
 見野六郎