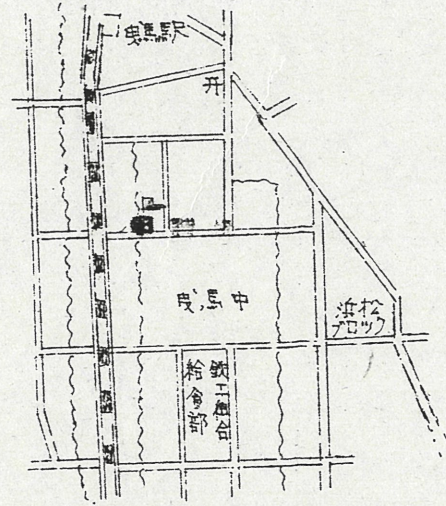
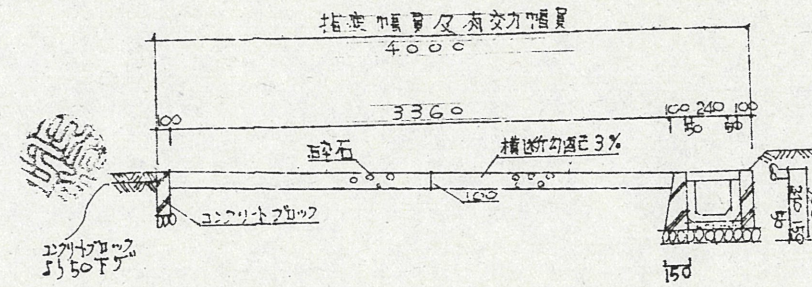


道路位置指定図	指定番号	50-80
曳馬町 地内	指定年月日	S51. 3.24

附近見取図


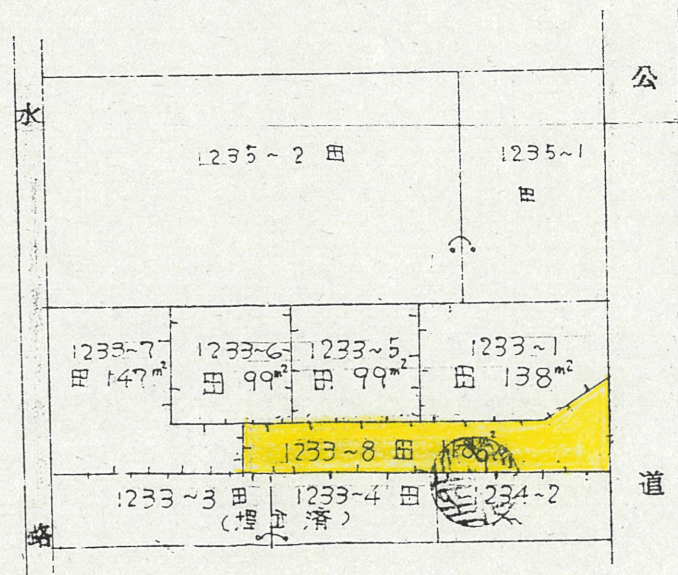


断面図 $S = \frac{1}{50}$



地籍図 (実測図及び公図写)

公図写 $S = \frac{1}{600}$



実測図 $S = \frac{1}{300}$

