

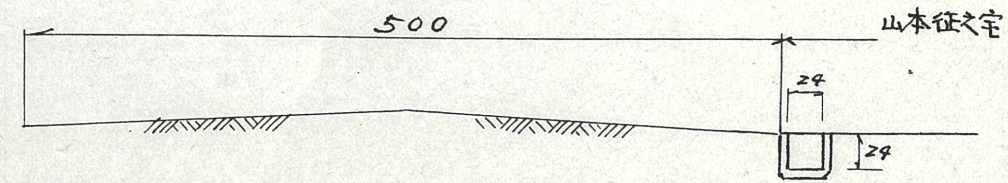
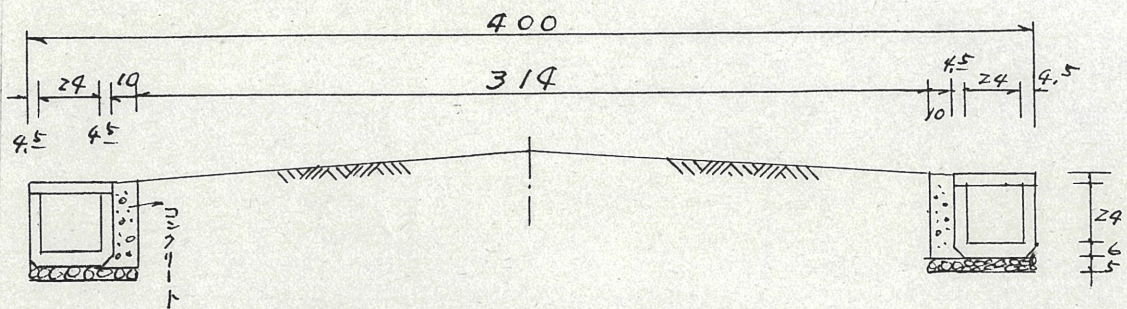
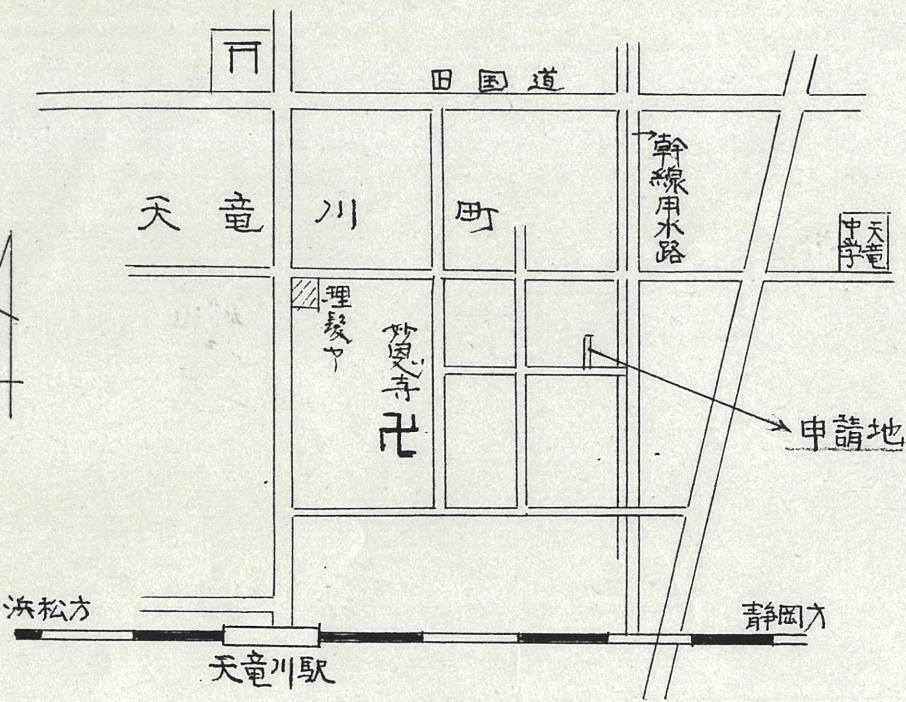
附近見取図

道路位置指定図	指定番号	50-8
天龍川町 地内	指定年月日	S50. 5.23

断面図 1:30

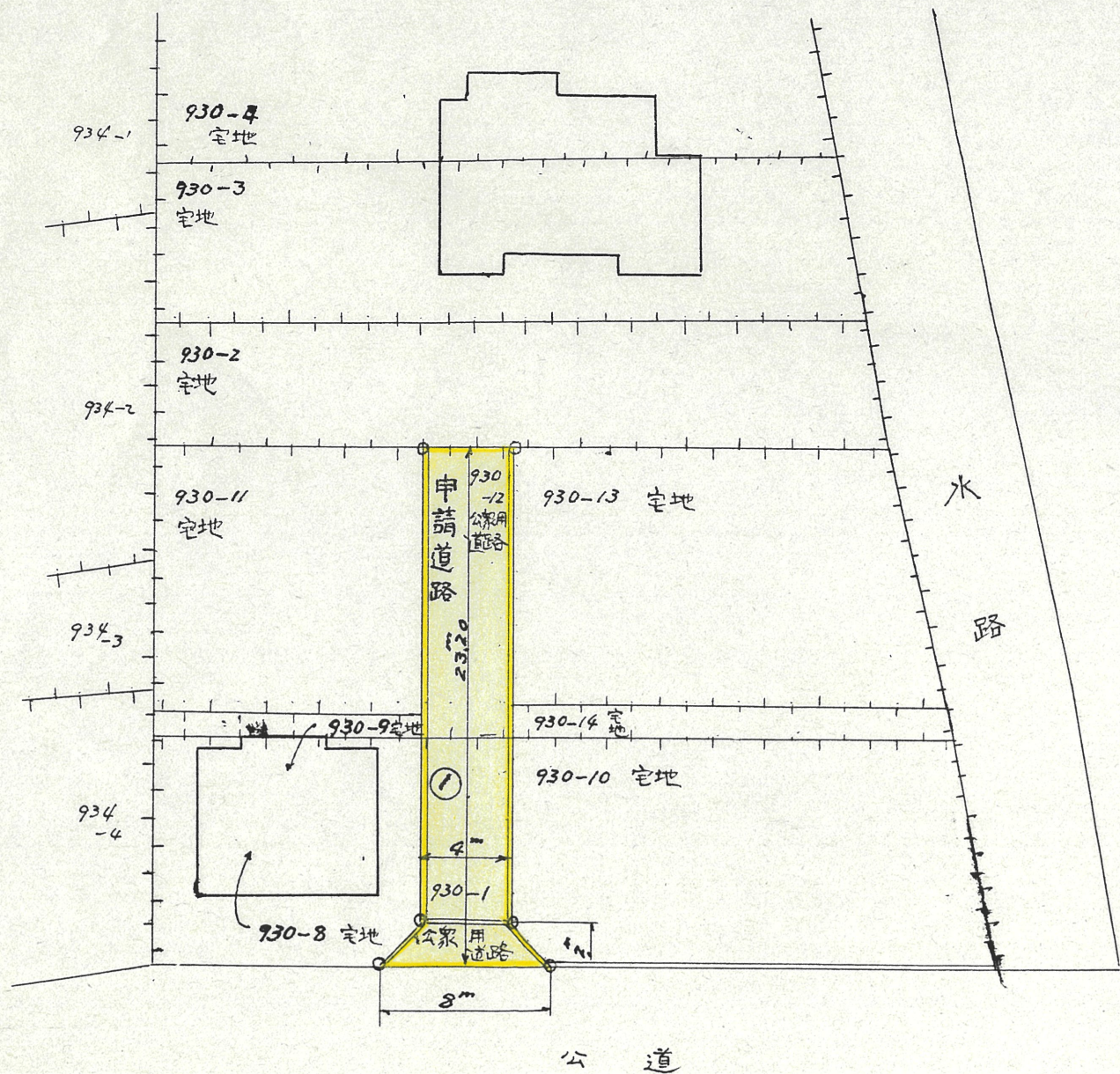
寸法単位 センチメートル

公道断面図 1:50



実測図

1/300



公道定 1/500

