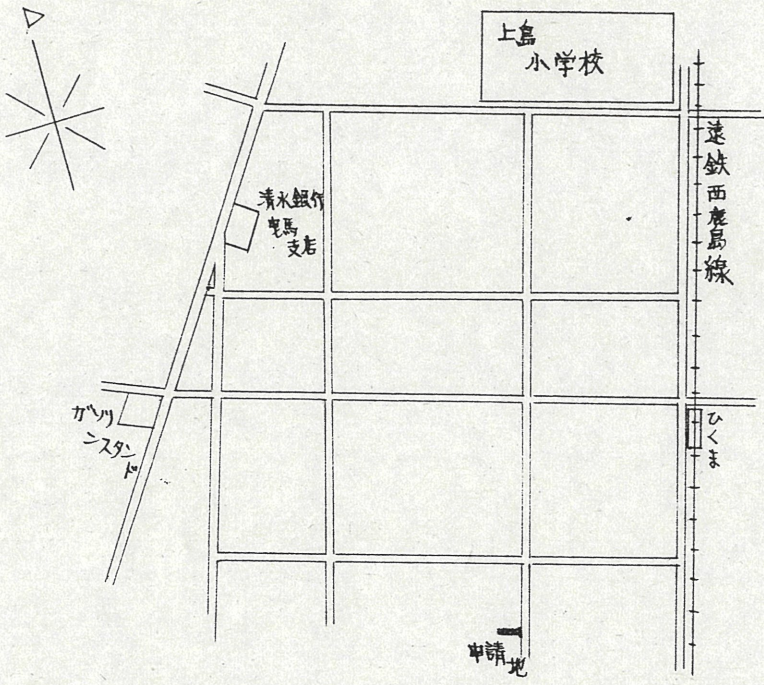
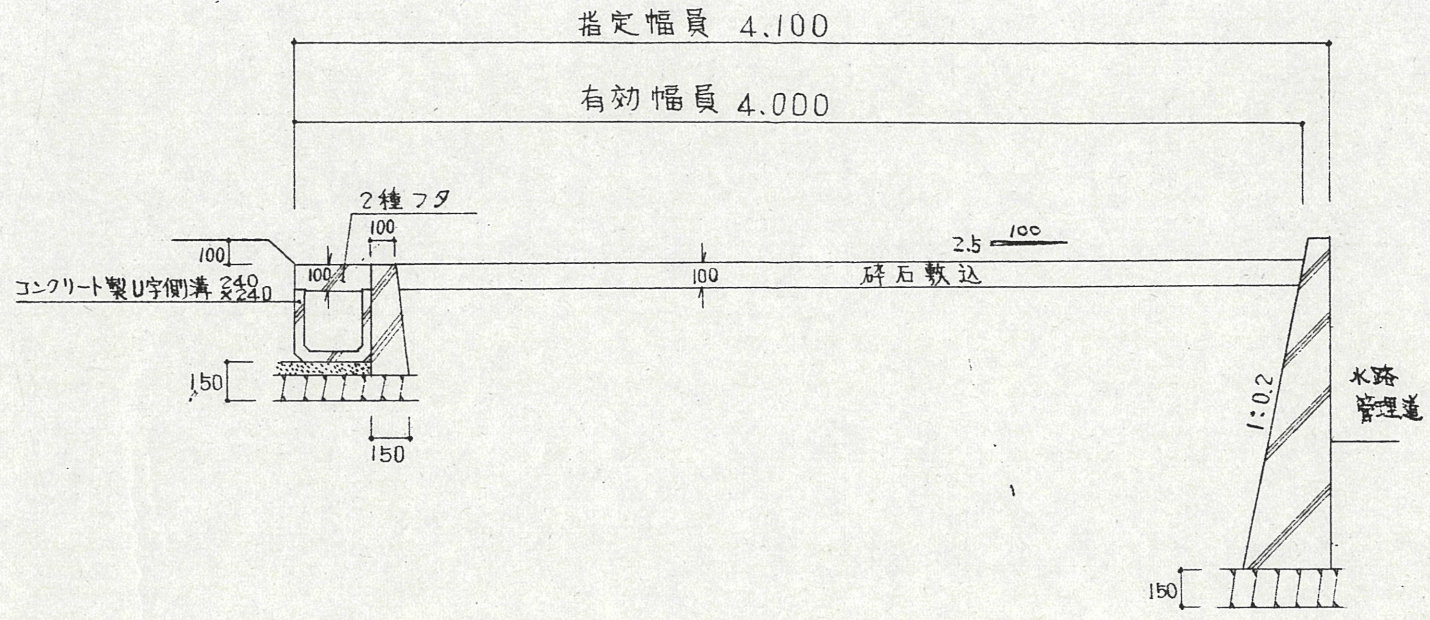


道路位置指定図	指定番号	50-76
曳馬町 地内	指定年月日	S51. 4. 10

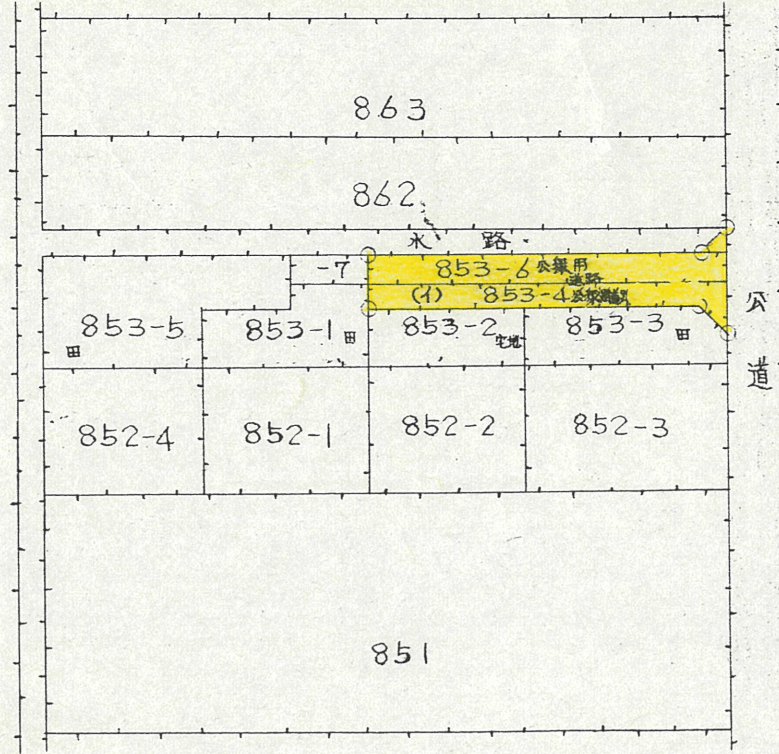
附近見取図



断面図 S. 1/30



公図写 S. 1/600



実測図 S. 1/300

