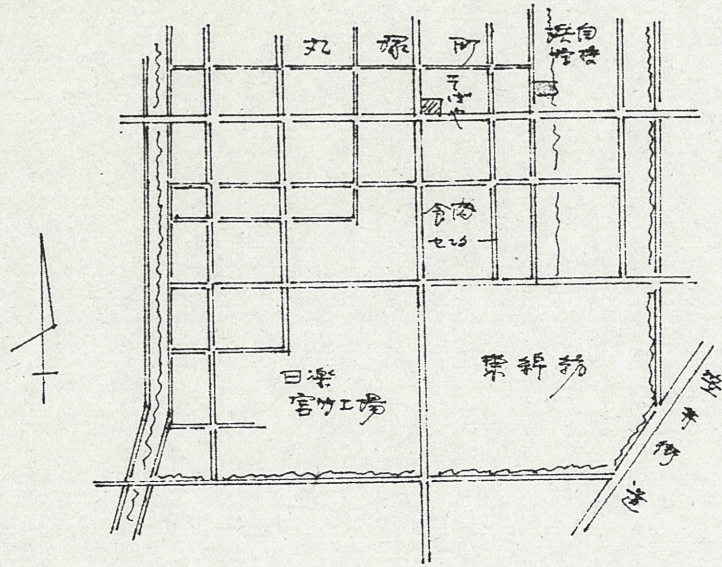



附近見取図

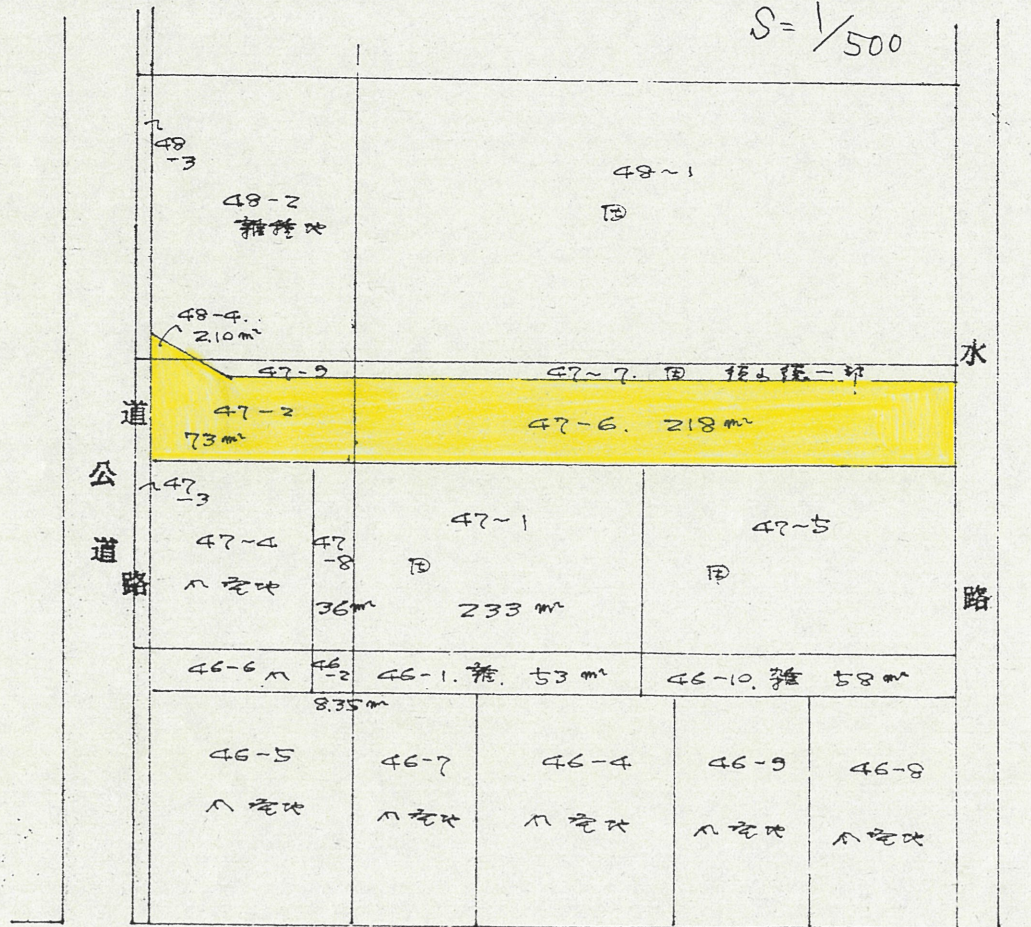


道路位置指定図	指定番号	50-56
丸塚町 地内	指定年月日	S51. 1.16

断面図 $S = 1/50$



$S = 1/500$



公道

$S = 1/300$

