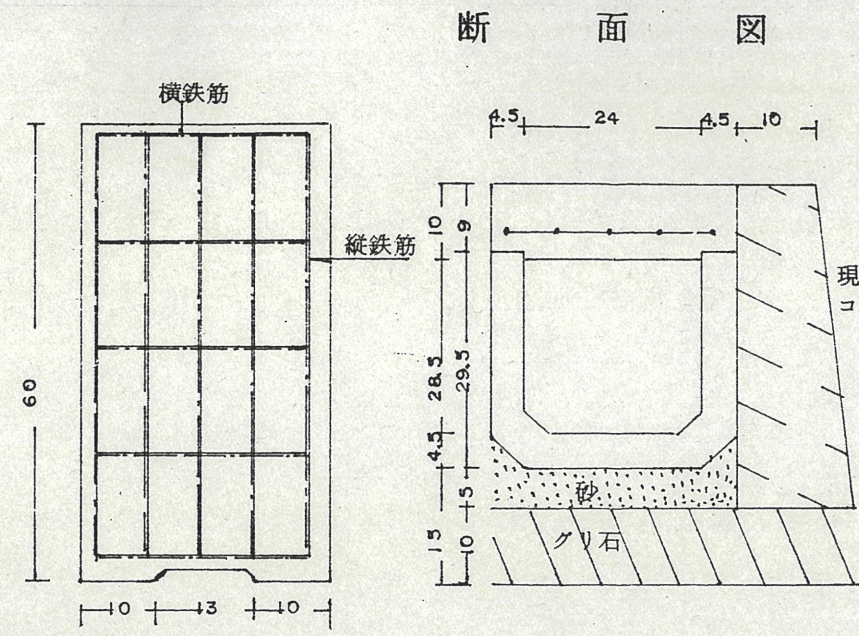
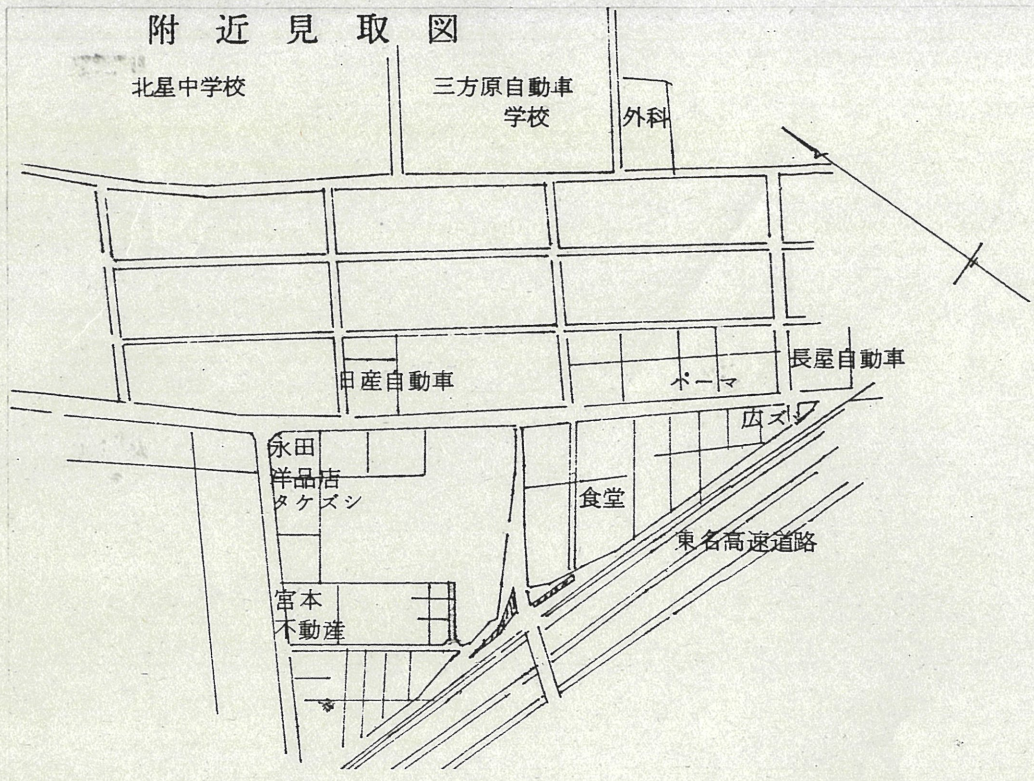
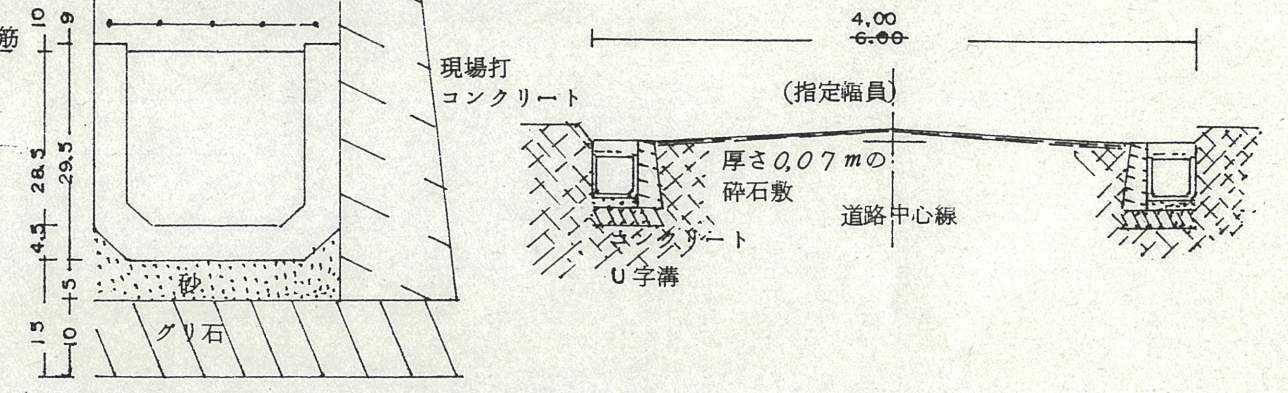


道路位置指定図	指定番号	50-53
葵町 地内	指定年月日	S50.12.10



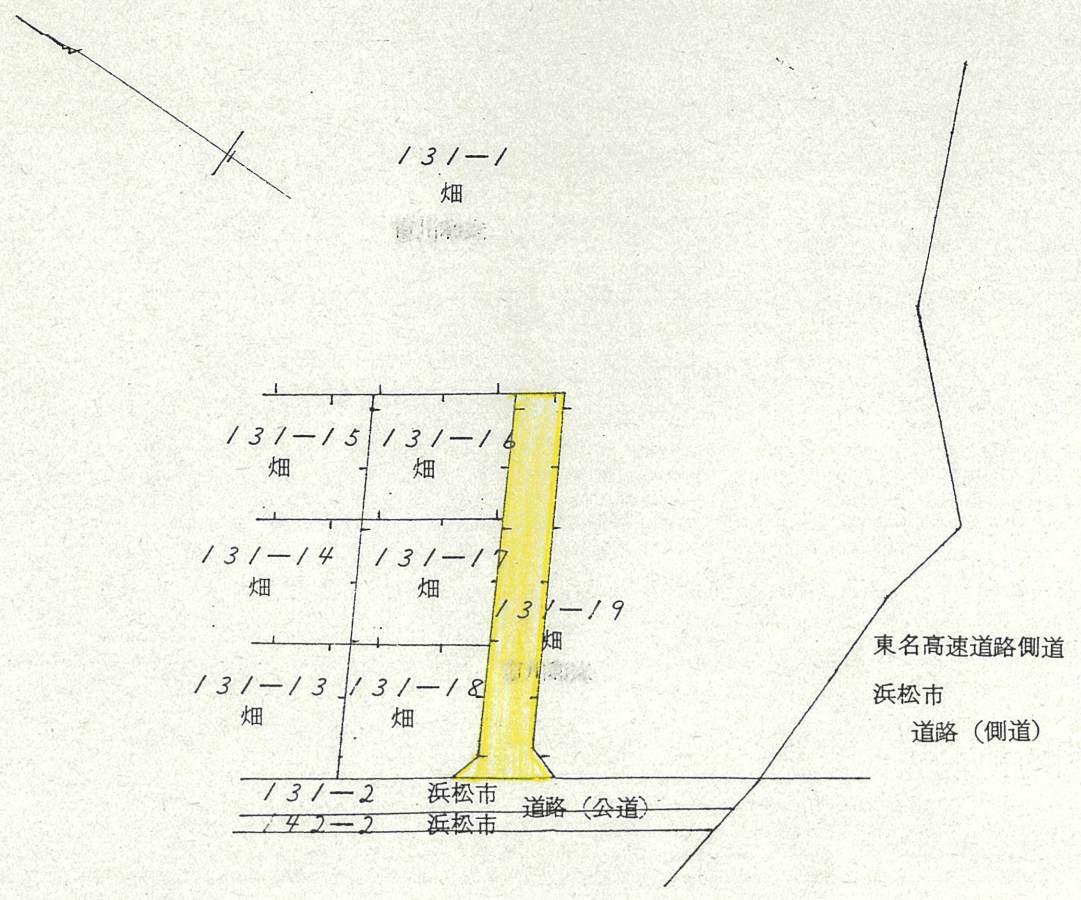
縮尺 = $\frac{1}{10}$ (横断蓋)
(単位=センチメートル)



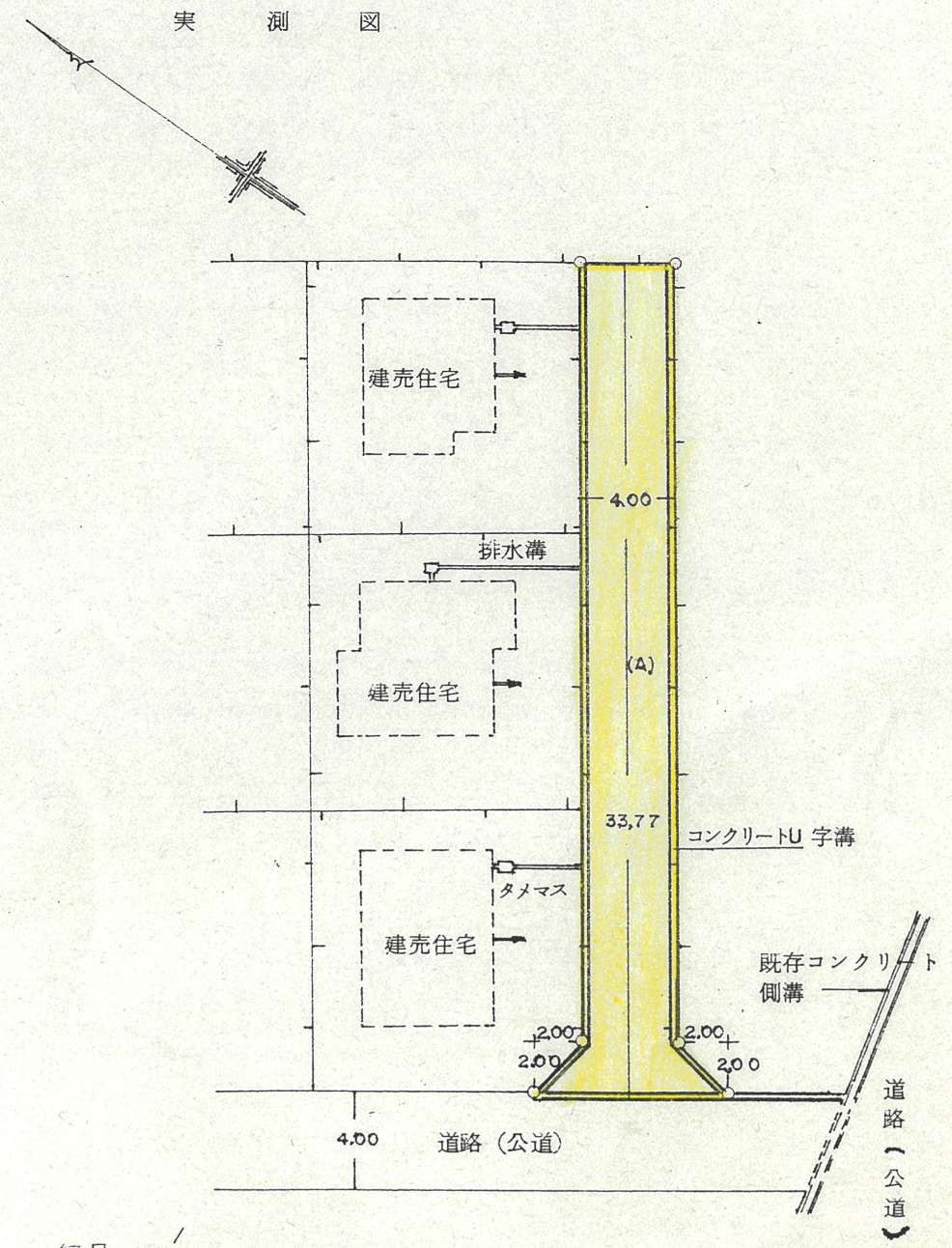
縮尺 = $\frac{1}{50}$ (単位=メートル)

公 図 写
浜松市葵町字和地山

実 測 図



縮尺 = $\frac{1}{600}$



縮尺 = $\frac{1}{300}$