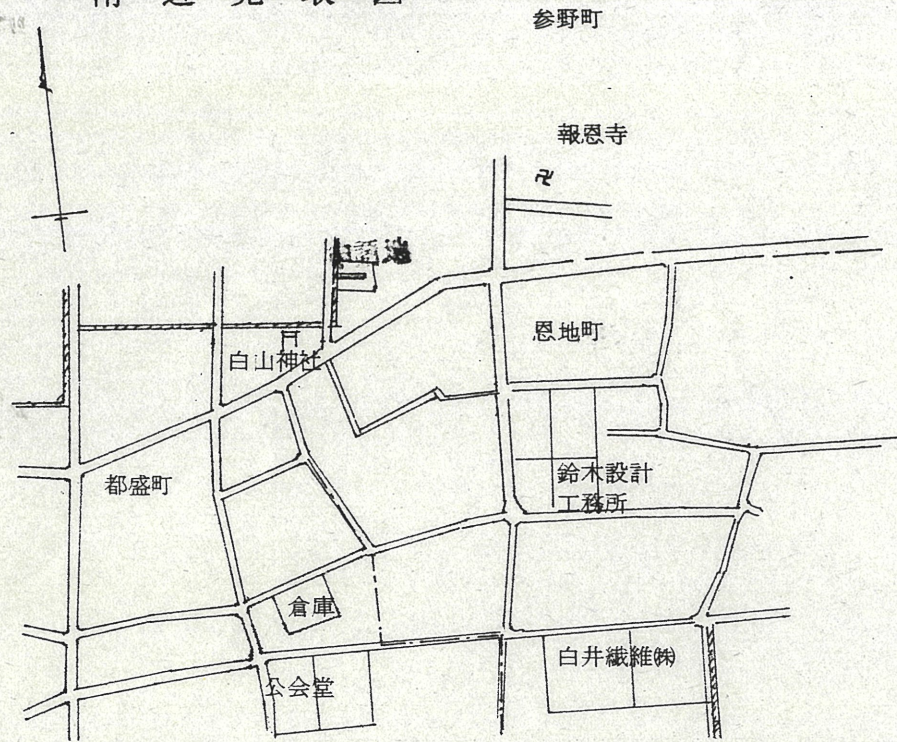
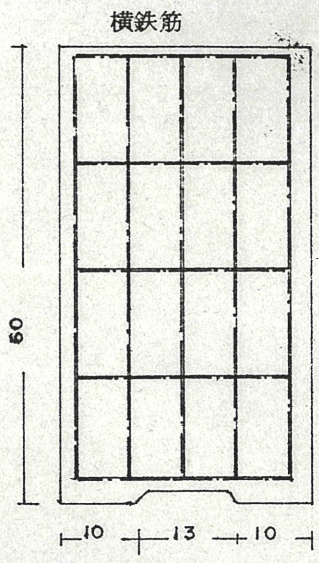


附近見取図

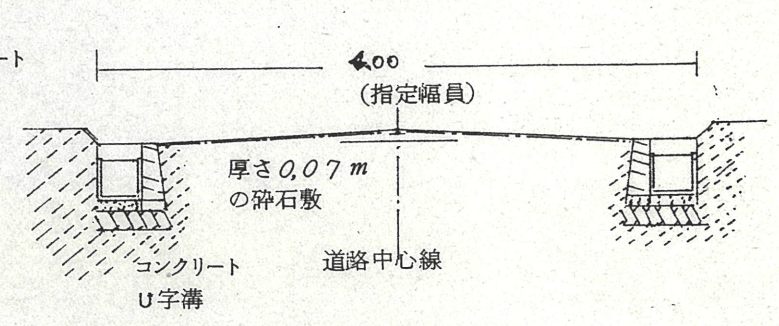
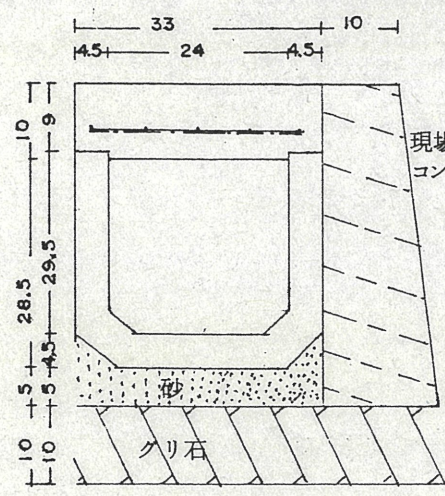


断面図

道路位置指定図	指定番号	50-51
恩地町 地内	指定年月日	S50.12.10



縮尺 = $\frac{1}{10}$ (単位 = センチメートル) (横断蓋)

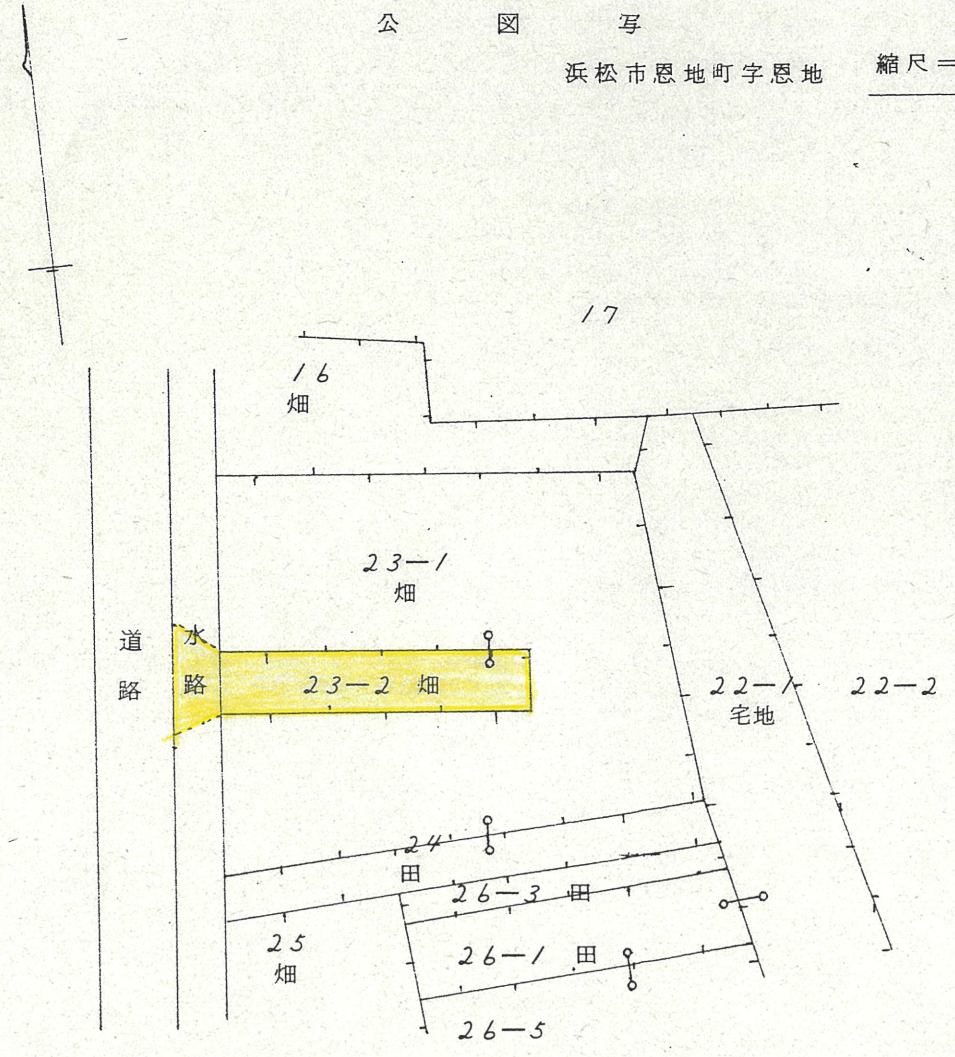


縮尺 = $\frac{1}{50}$ (単位メートル)

公図写

浜松市恩地町字恩地

縮尺 = $\frac{1}{500}$



実測図

縮尺 = $\frac{1}{300}$

