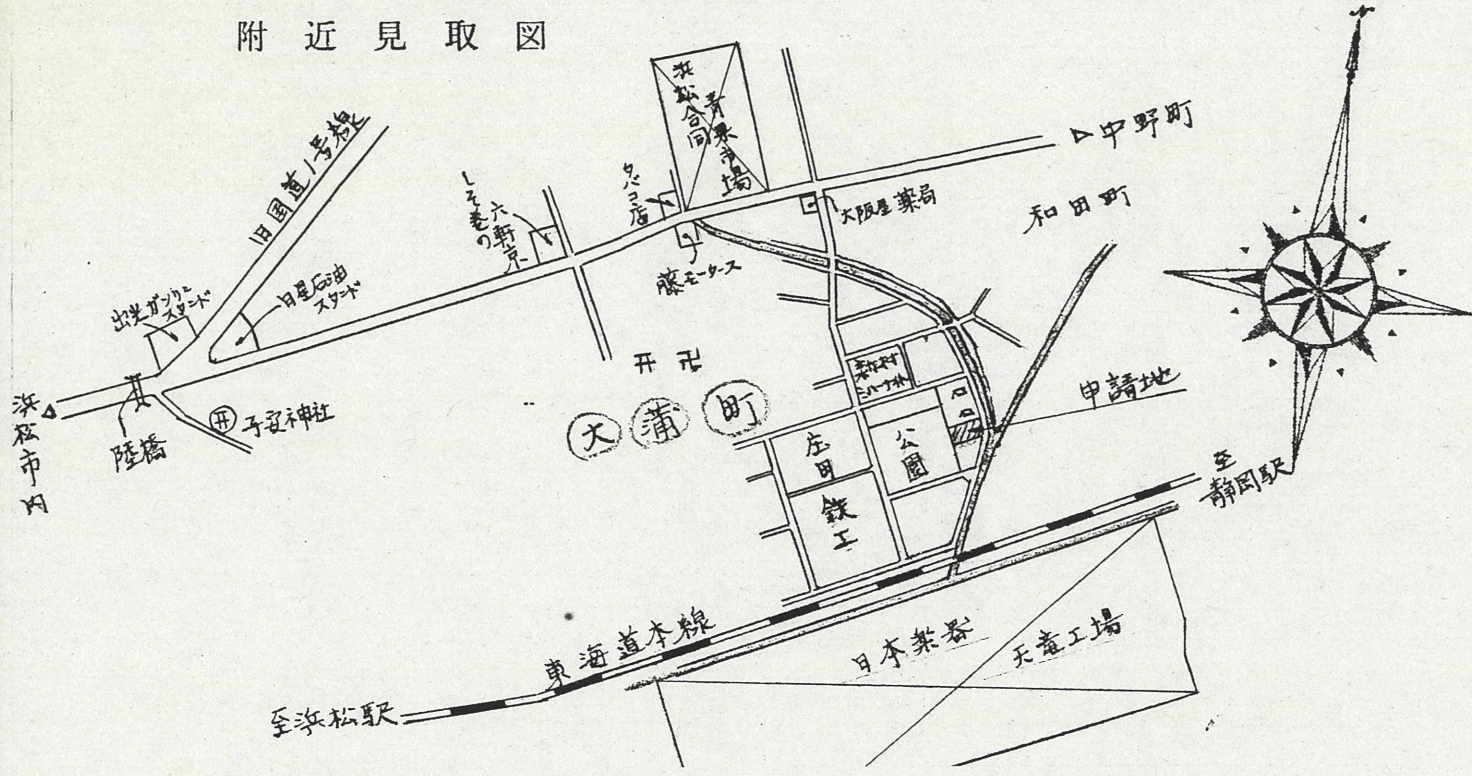


道路位置指定図	指定番号	50-50
大蒲町 地内	指定年月日	S51. 1.26

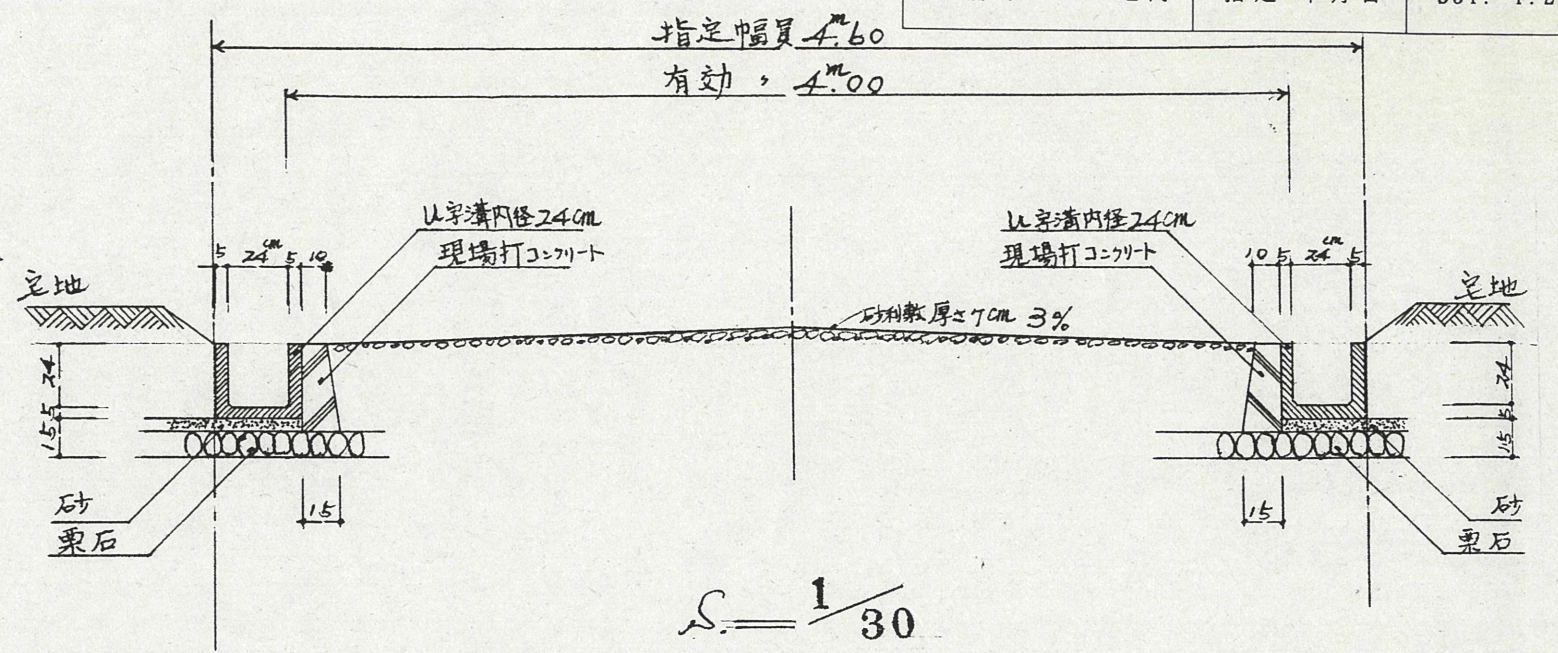
附近見取図



地籍図 (実測図及び公図写)

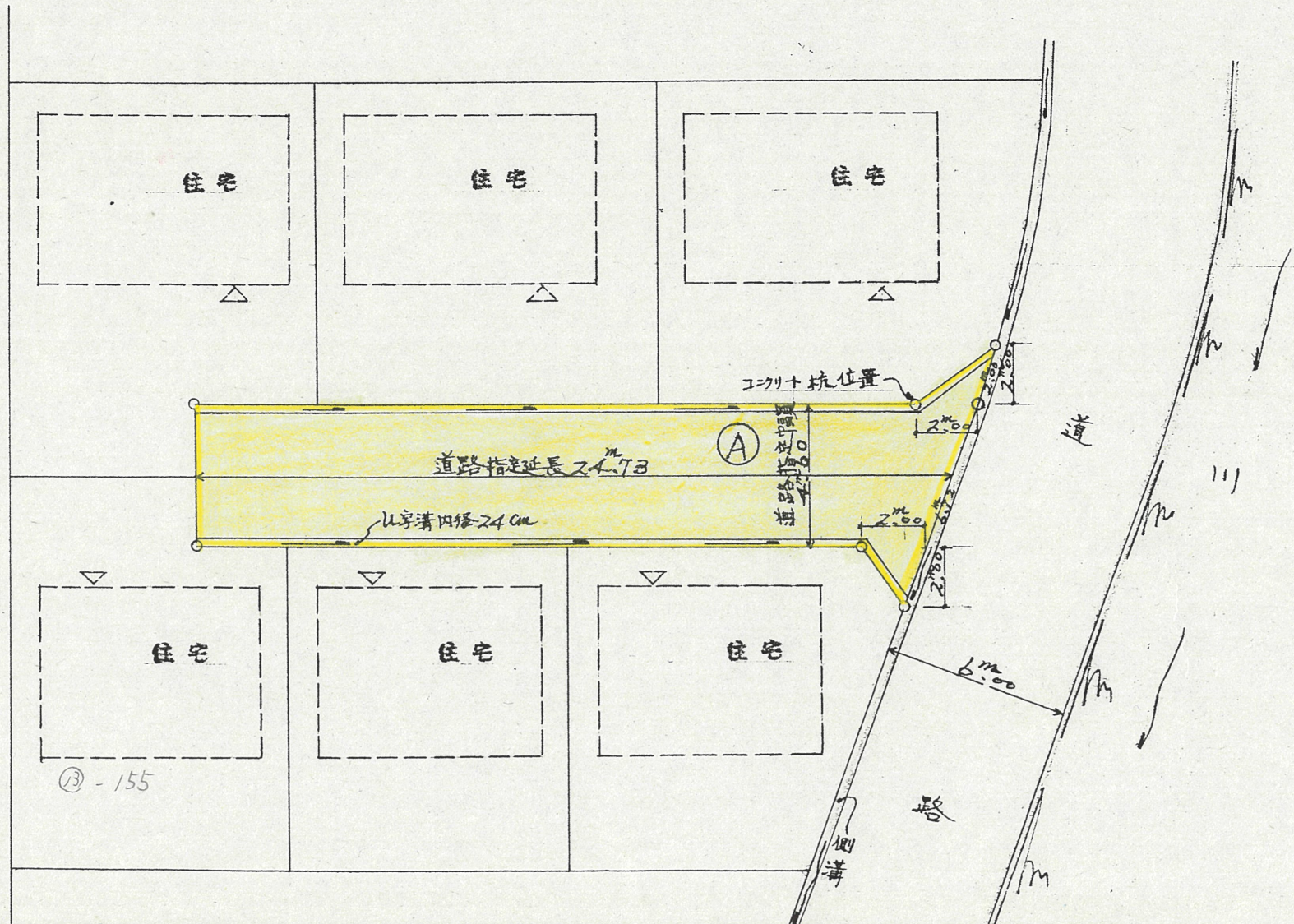
$S = \frac{1}{200}$

断面図

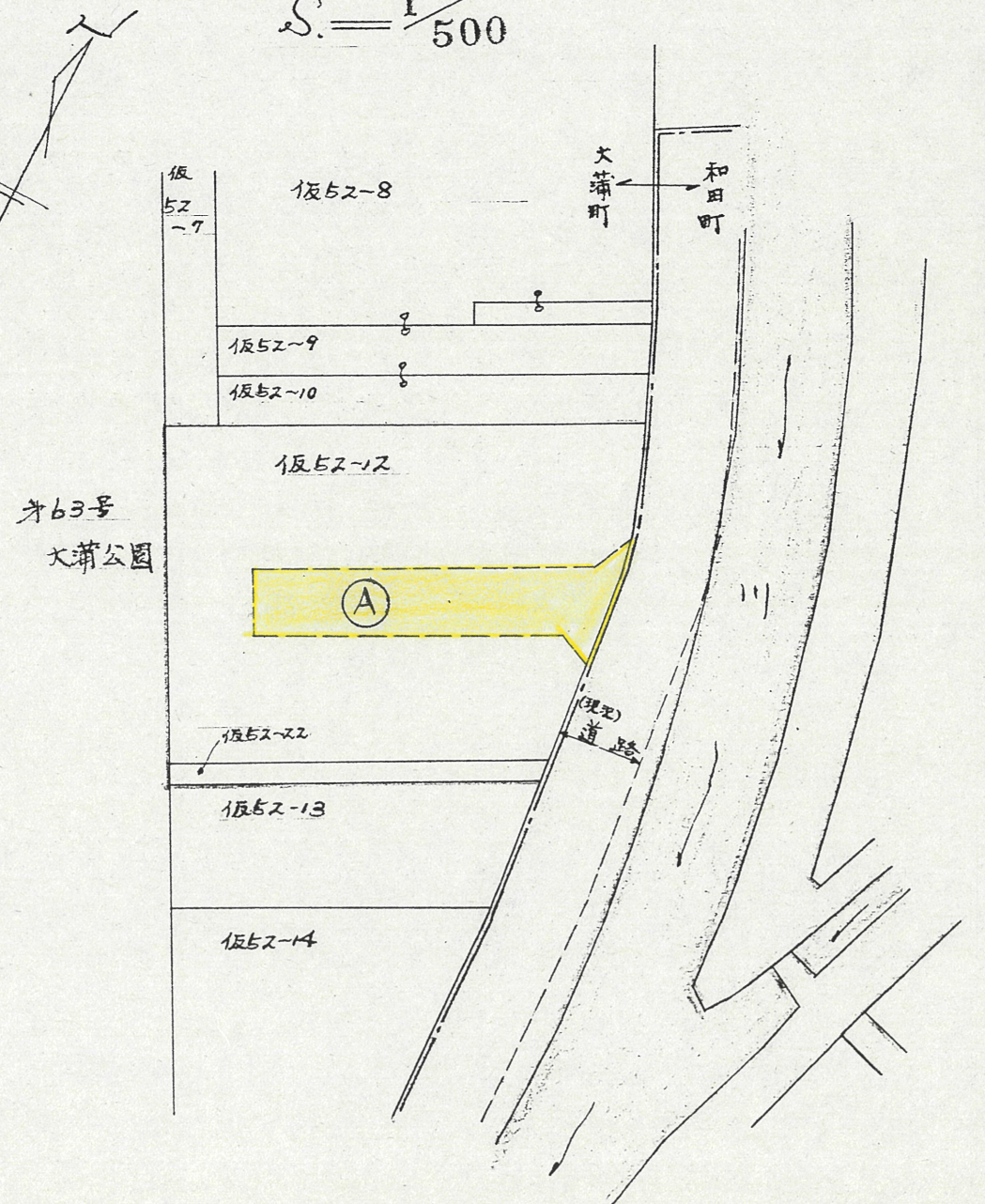


$S = \frac{1}{30}$

$S = \frac{1}{500}$



③ - 155



才63号  
大蒲公園