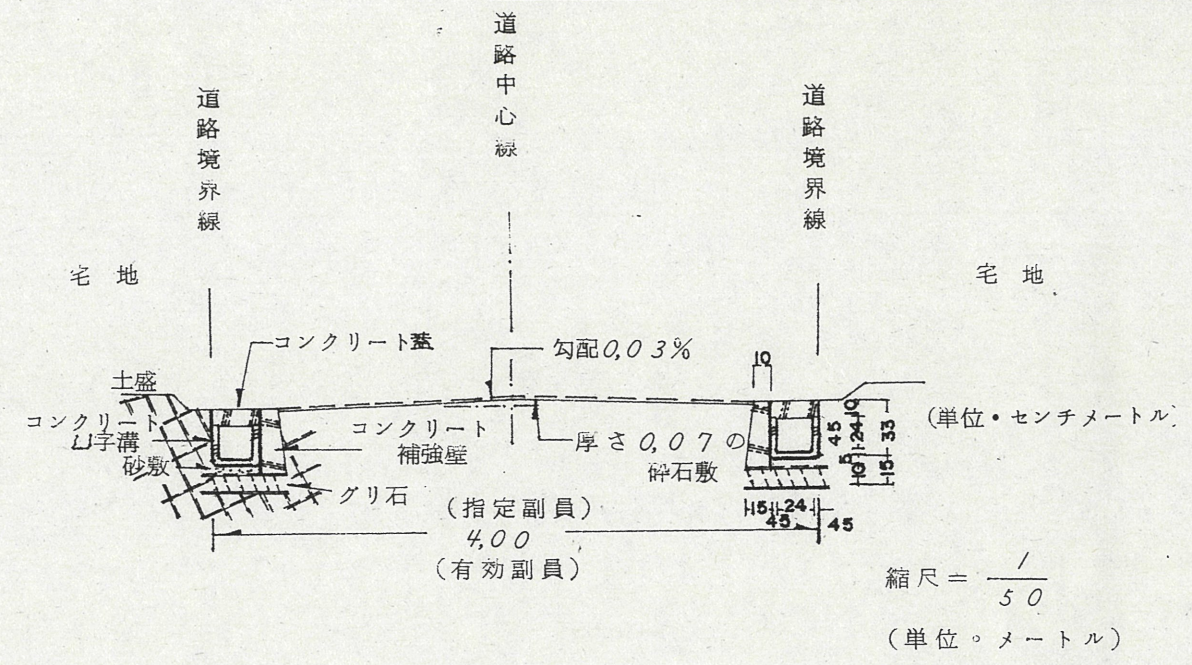
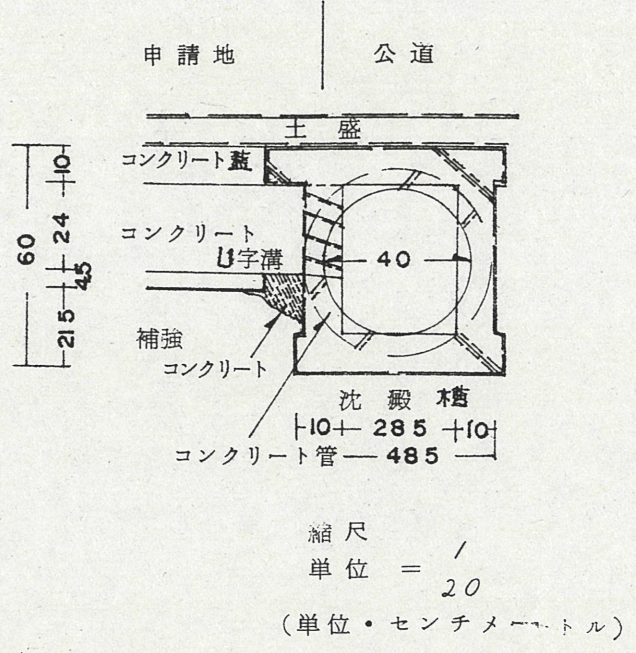


道路位置指定図	指定番号	50-33
葵町	地内	指定年月日
		S50. 8.16

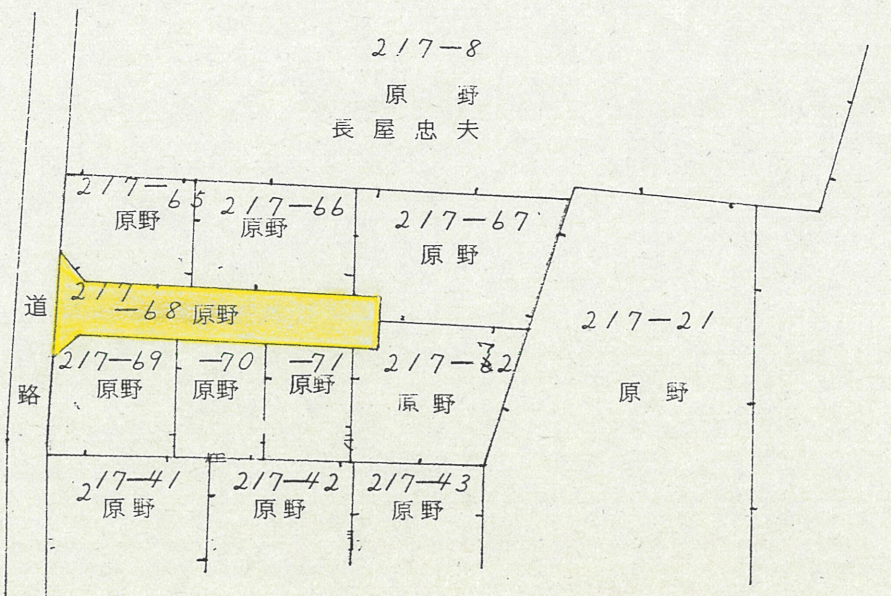
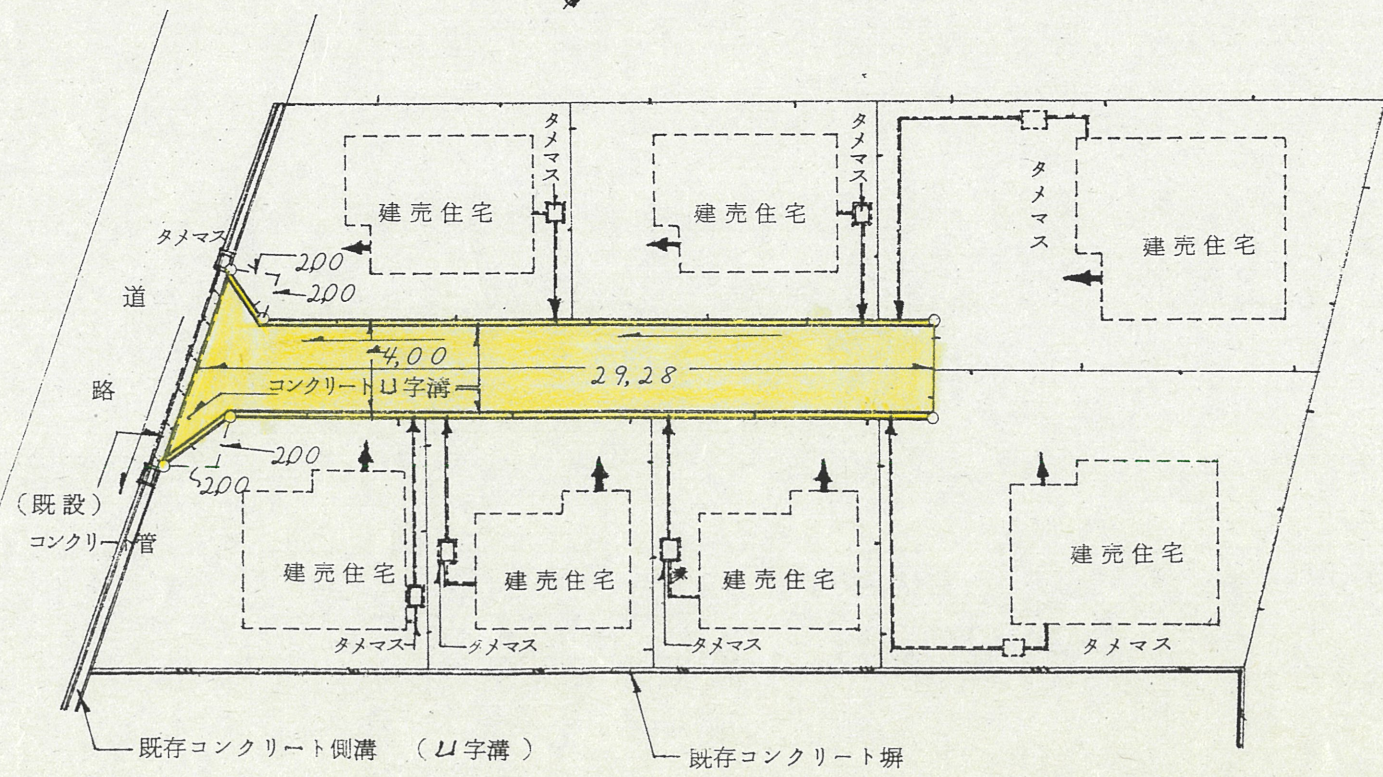
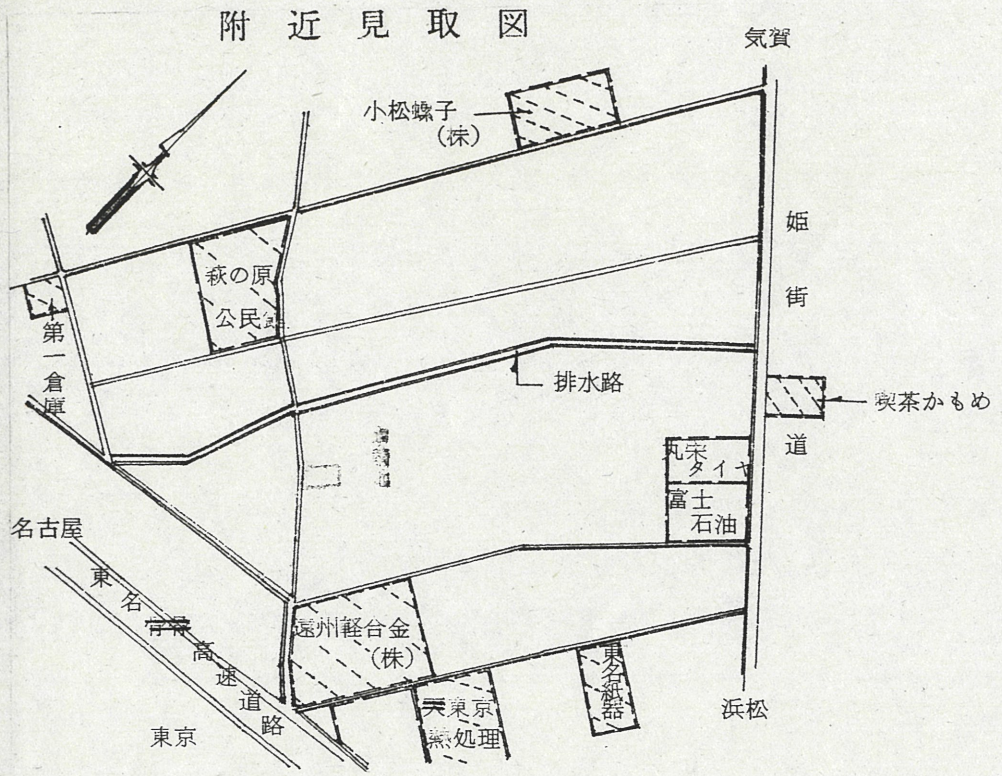
断面図



実測図

公図写

土地の所在 浜松市葵町字和地山



縮尺 = 1/300 (単位・メートル)

縮尺 = 1/600