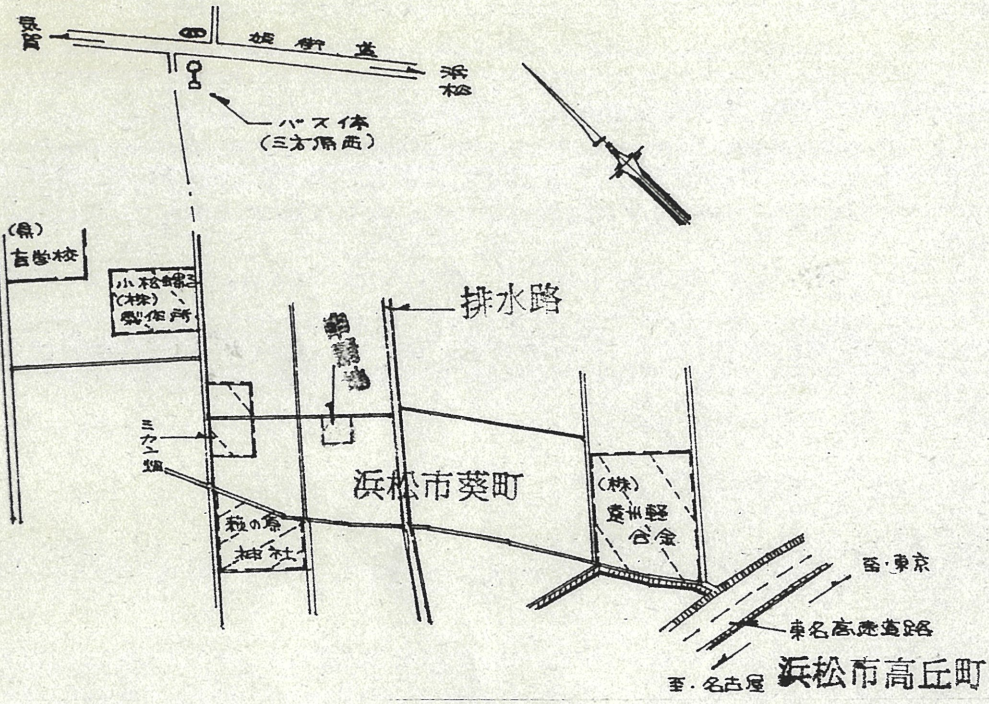
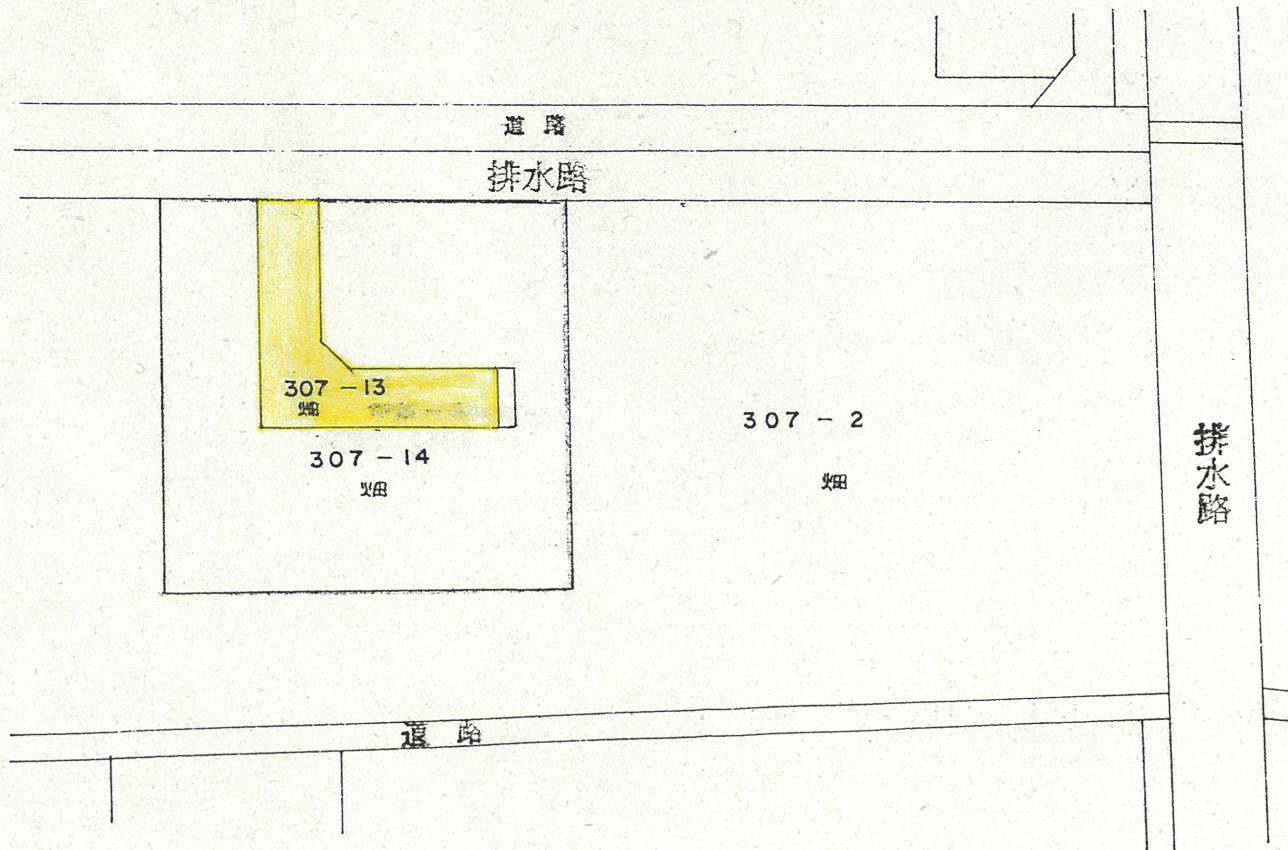


附近見取図



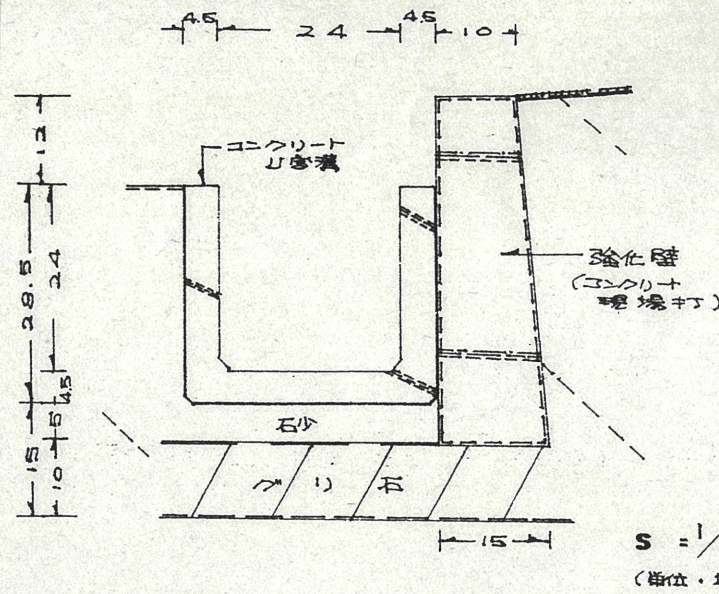
公 図 写

浜松市葵町 字和地山

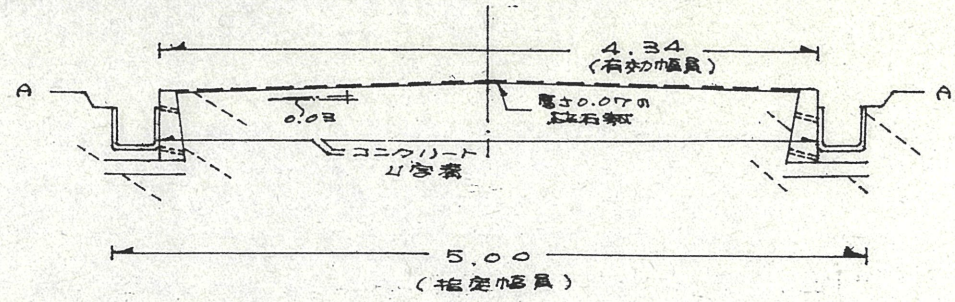


S = 1/600

断面図

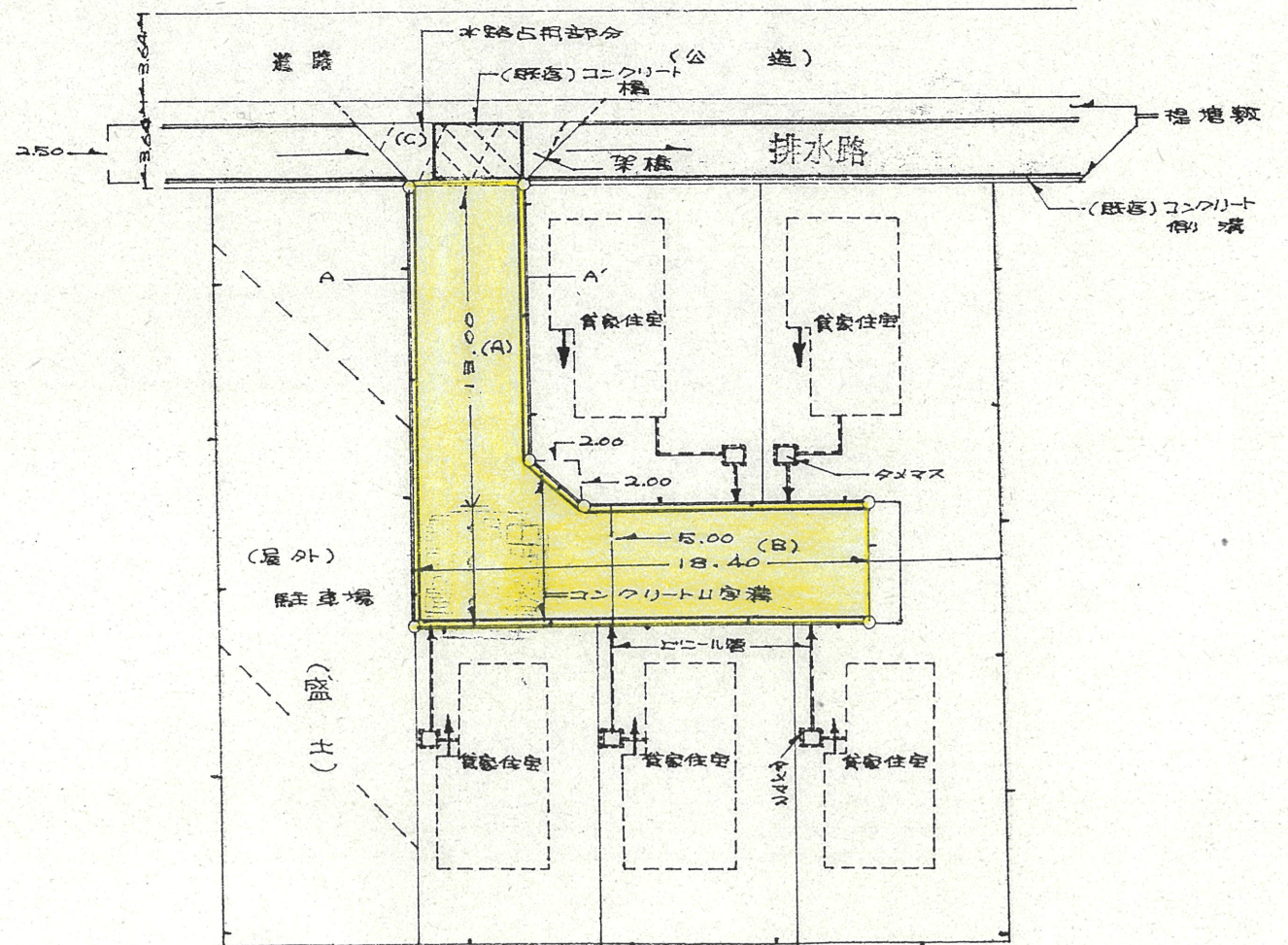


S = 1/10
(単位・メートル)



S = 1/50 (単位・メートル)

実測図



S = 1/300 (単位・メートル)

| | | |
|---------|-------|-----------|
| 道路位置指定図 | 指定番号 | 50-21 |
| 葵町 地内 | 指定年月日 | S50. 7.17 |