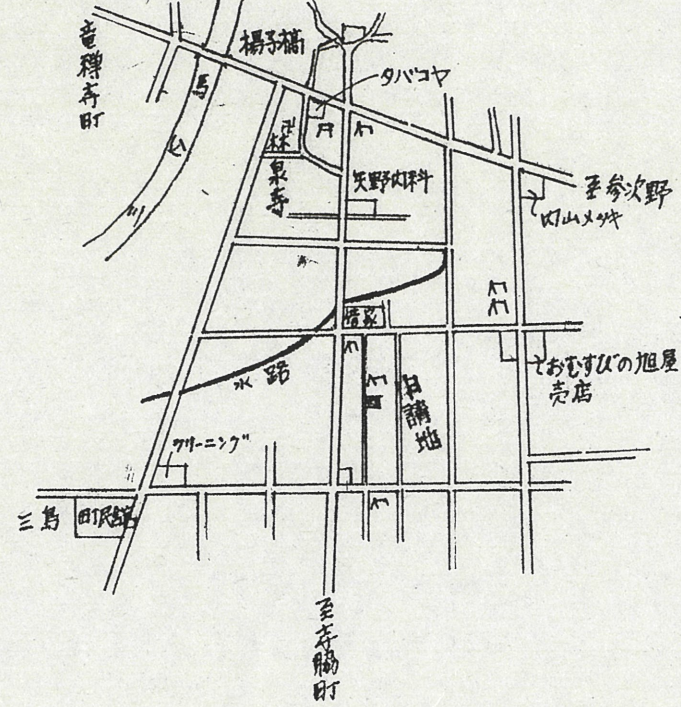


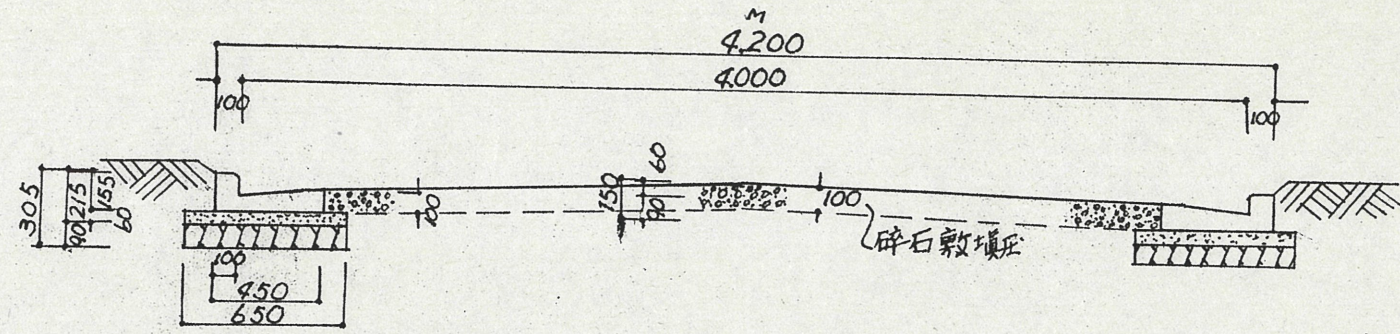
附近見取図



公図写 S1:500

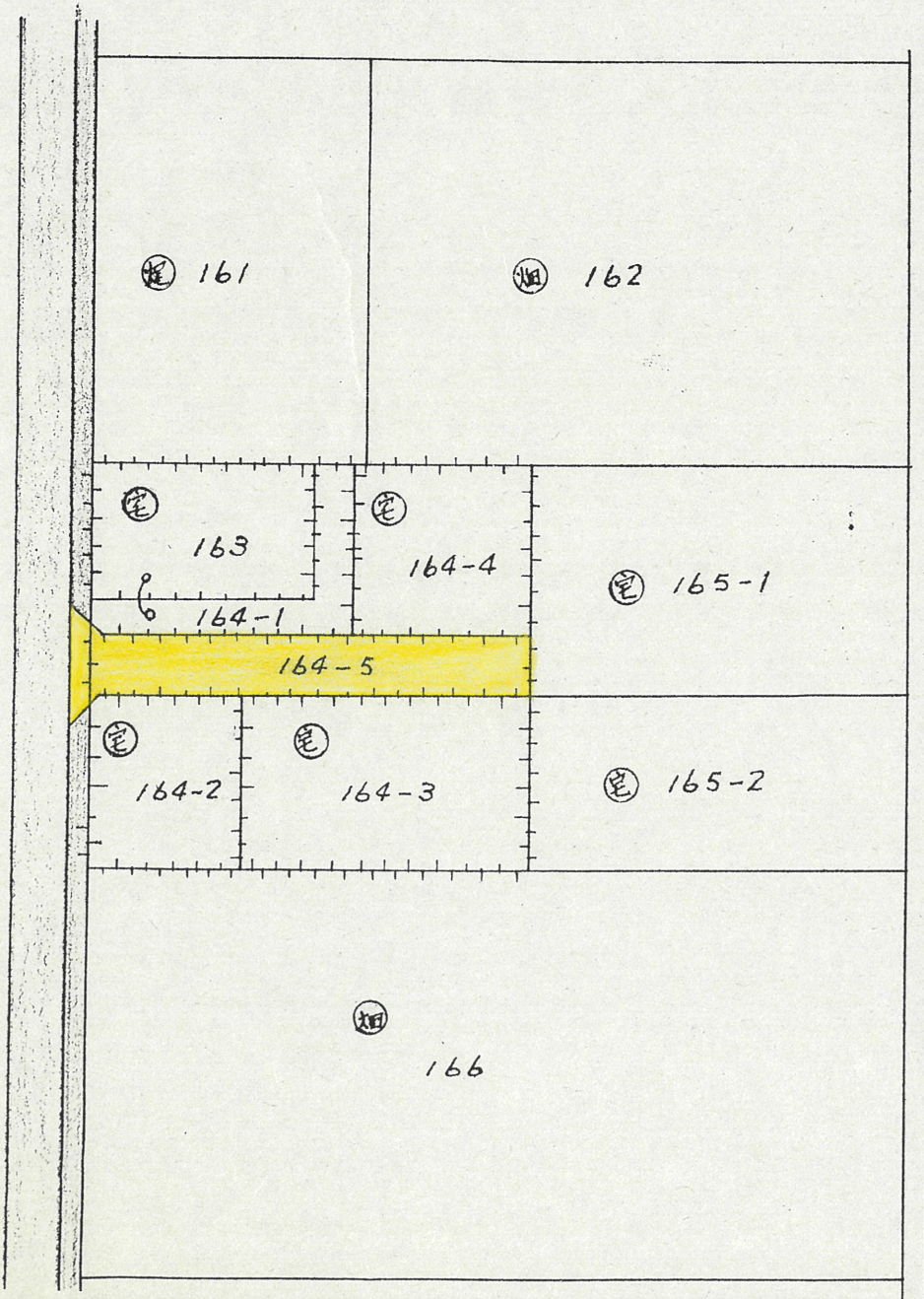
断面図 S1:30

|         |       |           |
|---------|-------|-----------|
| 道路位置指定図 | 指定番号  | 49-35     |
| 楊子町 地内  | 指定年月日 | S50. 2.13 |



L型有筋 250-B  
鉄筋 4D-5

実測図 S1:200



水路占用許可済  
三島楊子土地政務区  
昭和47.3.5

